

**RIGE A PARTIR DEL: 10 DE MAYO DE 2026**

**EFFECTIVE: MAY 10, 2026**



# Guía de Tránsito y Horarios de Buses de CARTA

Chattanooga Area Regional  
Transportation Authority

# Transit Guide and Bus Schedules

Chattanooga Area Regional  
Transportation Authority



**423-629-1473**  
**[www.gocarta.org](http://www.gocarta.org)**



**423-629-1473**  
**[www.gocarta.org](http://www.gocarta.org)**



# Chattanooga Area Regional Transportation Authority

1617 Wilcox Blvd. • Chattanooga, TN 37406 • 423-629-1473 • www.gocarta.org

The Chattanooga Area Regional Transportation Authority (CARTA) is the public transit system in Chattanooga, Tennessee. Our mission is to provide a cost effective, efficient and safe multimodal transit system for the citizens, visitors and businesses of the City of Chattanooga, Hamilton County and the surrounding areas.

El Chattanooga Area Regional Transportation Authority (CARTA) es el sistema de transporte público de Chattanooga, Tennessee. Nuestra misión es la de proporcionar un sistema de transporte multimodal seguro, eficiente y a un costo asequible a los ciudadanos, visitantes y negocios de la ciudad de Chattanooga, el condado de Hamilton y zonas aledañas.

## CONTACT CARTA / CONTACTE A CARTA

**CARTA Information Line** ..... (423) 629-1473  
Línea de Información CARTA

**CARTA Administrative Office** ... (423) 629-1411  
CARTA Sede Administrativa

**CARTA Fax** .....(423) 698-2749

**Care-a-van Office**.....(423) 698-9038  
Oficina de Care-a-van (furgoneta)

**Care-a-van Fax**.....(423) 698-8555

**Lost and Found**.....(423) 629-1473  
Artículos Perdidos y Encontrados

*CARTA is an Equal Opportunity Employer. /  
CARTA es un empleador con Igualdad de  
Oportunidades en el Empleo.*

## TABLE OF CONTENTS / TABLA DE CONTENIDO

**CARTA Ride Guide**..... Pages 4-9  
CARTA Guía del Pasajero

**CARTA System Map**.....Pages 10-11  
Mapa del Sistema de CARTA

**CARTA Downtown Inset Map**.....Page 12  
Mapa del Centro Chattanooga

**How To Read the Maps & Schedules** ....Page 13  
Cómo Leer los Mapas y Horarios

## ROUTE MAPS & SCHEDULES / HORARIOS & MAPAS DE LAS RUTAS

**CARTA Garage**.....Page 14  
Serves: CARTA, Chattanooga Housing Authority, UTC, Erlanger Medical Center, Engel Stadium, Warner Park, Hamilton County Health Department, Erlanger Behavioral Health Hospital

**CARTA GO – On-Demand  
Bus Service** .....Pages 15-17

Serves: the Bonny Oaks Drive, Shallowford Road, Cromwell Hills, East Brainerd, Eastdale, Enterprise South Industrial Park, Hamilton Place Mall and North Brainerd communities, making easy connections with the #4 Eastgate/Hamilton Place bus route every 30 minutes at the Brainerd Walmart on Greenway View Drive, and at Hamilton Place Mall

**Route 1 – Alton Park** ..... Pages 19-23

Serves: Chattanooga Choo Choo, Piney Woods, Erlanger Community Health Center (Southside), Howard School, The Villages at Alton Park, Wheeler Homes, Food City (St. Elmo)

**Route 2 – North Shore Shuttle** .... Pages 24-26

Serves: North Market Street, CADAS, Shuttle Park North, Shuttle Park North Shore, North Chattanooga YFD Center, Cherokee Boulevard, Volunteer Behavioral Health (Johnson Mental Health), Publix Supermarket

**Route 4 – Eastgate/  
Hamilton Place ..... Pages 28-33**

Serves: UTC, Brainerd Road/Lee Highway, Eastgate Town Center, Hamilton Place Mall, Warner Park, Parkridge Medical Center, Wal-Mart (Brainerd & Gunbarrel Road), Tennessee Aquarium, Memorial Auditorium

**Route 9 – East Lake..... Pages 34-36**

Serves: Chattanooga Choo Choo, Main Street, Dodds Avenue, Goodwill Industries, East Side Community Center, East Lake Courts, East Lake Academy

**Route 10A – Avondale..... Pages 37-41**

Serves: Avondale, UTC, Erlanger Medical Center, Hardy Elementary School, Warner Park, Hamilton County Health Department, Erlanger Community Health Center (Dodson Avenue)

**Route 10C – Campbell Street/  
Highway 58..... Pages 42-43**

Serves: Campbell Street, Highway 58, UTC, Erlanger Medical Center, Hamilton County Health Department, Warner Park, Dodson Avenue, Hardy Elementary School, Orange Grove Center, Erlanger Community Health Center (Dodson Avenue)

**Route 10G – Glenwood ..... Pages 44-47**

Serves: Glenwood, UTC, Erlanger Medical Center, Hamilton County Health Department, Warner Park, Memorial Hospital, Parkridge Medical Center

**Route 13 – Rossville ..... Pages 48-49**

Serves: East Lake Courts, 23rd Street, Chattanooga Community Kitchen, Senior Neighbors, Whiteside's Faith Manor, Tennessee Aquarium

**Route 14 – Mocs Express ..... Pages 50-51**

Serves: UTC Campus, South Campus Housing, Engel Stadium, Downtown Chattanooga, Main Street, Finley Stadium

**Route 15 – St. Elmo/  
Incline Shuttle ..... Pages 52-55**

Serves: Historic St. Elmo, Broad Street, Incline Railway, St. Elmo Avenue, Pilgrim's Pride, Shuttle Park South, Chattanooga Convention Center

**Route 16 – Northgate ..... Pages 56-59**

Serves: Northgate Mall, Hixson Pike, Riverview, Highland Plaza, Home Depot, Lowes, Stockdale's, Coolidge Park, Manufacturers Road

**Route 21 – Golden Gateway ..... Pages 60-63**

Serves: Boynton Terrace, Main Street, College Hill Courts, Chattanooga Convention Center, Jaycee Towers Apartments, Overlook Apartments, Finley Stadium

**Route 25 – Enterprise South/  
Amnicola Highway..... Pages 64-65**

Serves: Hamilton County Department of Education, Amazon Fulfillment Center, Volkswagen Group of America, Amnicola Highway, Bonny Oaks Drive, Chattanooga State Community College, Tennessee Riverpark, Chattanooga Area Food Bank, Chattanooga Police Department Service Center, UTC

**Route 33 – Downtown Shuttle ..... Page 66**

Serves: Shuttle Park North, Broad Street, Market Street, Shuttle Park South

**Route 34 – Northshore Express  
Shuttle ..... Page 67**

Serves: Shuttle Park North, Market Street Bridge, Frazier Avenue, Shuttle Park Northshore



Follow us on  
Instagram

Síguenos en Instagram y en Facebook

Like us on  
Facebook



Some information contained in this guide is subject to change. Please call the Information Line to confirm.

## HOW TO RIDE CARTA

1. Call the CARTA Information Line at (423) 629-1473 Monday through Saturday from 4:30 a.m. until 7:00 p.m., Sunday from 8:00 a.m. until 5:00 p.m. Provide the Customer Service Representatives with your departure and destination points to assist you with planning your trip.
2. Log on to the CARTA website, **www.gocarta.org**. Click on Routes & Schedules, then choose the route for which you need information. Time schedules, operating days of service, and maps are available for each of our bus routes.
3. Look for our red, white and blue bus stop signs. Please get to your bus stop a few minutes early as CARTA bus drivers try very hard to stay on schedule.
4. CARTA buses display the route names and numbers on the destination signs above the front windshield and on the curb side of the bus. Check the signs to make sure that you are boarding the right bus. Signal to the driver that you wish to board as the bus approaches the bus stop.
5. As you approach your destination, pull the overhead cord or push the strip along the windows to let the driver know you want to get off.
6. Have your exact bus fare or bus pass ready when boarding the bus. CARTA fare boxes nor bus drivers can make change.
7. Please remove all babies from strollers and fold the strollers for safety reasons.

## HOW MUCH DOES IT COST TO RIDE CARTA?

### ONE-WAY CASH FARE (FIXED ROUTE)

Adult Fare .....	\$1.50
CARTA GO (On-Demand Bus Service).....	\$2.00
*Senior Citizens (Age 65+) .....	\$0.75
(CARTA Special Fare ID Card required)	
*Persons with Disabilities .....	\$0.75
(CARTA Special Fare ID Card required)	
Child (5 & under) .....	FREE with paying passenger
Veterans.....	FREE
UTC and Chattanooga State students (with student ID) .....	FREE

### Care-A-Van

CARTA's paratransit service for the disabled.

Traveling within Chattanooga city limits .....

Traveling to or from East Ridge or Red Bank ...

## CARTA PASSES

### 24 Hour Unlimited Ride Pass

(Unlimited rides for 24 hours. Most economical if you ride more than one bus to get to your destination.)

Adult..... **\$4.00**  
**(\$6.00 when purchasing the card for the first time, which includes the initial \$2.00 cost of the card.)**

### Senior Citizens, Persons with

**Disabilities\*** ..... **\$2.00**  
 (CARTA Special Fare ID Card is required)

The **Special Fare ID** Card can be used in one of two ways. They can both be used as proof of eligibility for the half fare of 75¢, or \$2.00 can be added to the cards to be used as a 24 Hour Unlimited Ride Pass.

**7 Day Unlimited Ride Pass** ..... **\$15.00**  
 (Unlimited rides for 7 consecutive days.)

**Reduced 7 Day Unlimited Ride Pass\*** ..... **\$7.50**  
 (Unlimited rides for 7 consecutive days. CARTA Special Fare ID Card is required.)

**31 Day Unlimited Ride Pass** ..... **\$50.00**  
 (Unlimited rides for 31 consecutive days. Most economical if you ride the bus every day.)

**Reduced 31 Day Unlimited Ride Pass\*** ..... **\$25.00**  
 (Unlimited rides for 31 consecutive days. CARTA Special Fare ID Card is required.)

*\*The CARTA Special Fare ID Card is required and must be presented to purchase and use all reduced passes.*

**Read & Ride Pass** ..... **FREE**

(Students K-12 can ride for free, unlimited, with the Read & Ride pass through the Chattanooga Public Library. To learn more view page 18.)

Four (4) Veteran identification cards are accepted to ride for free. Cards must be presented to the driver when boarding. The cards include any valid, state-issued Driver's License or ID with Veterans designation, U.S. Department of Veterans Affairs ID, Choose VA ID, and Mobile/Digital VA ID.



## CÓMO MONTAR EN LOS BUSES CARTA

1. Llame a la Línea de Información de CARTA al (423) 629-1473 de lunes a sábado entre las 4:30 a.m. y 7:00 p.m., domingo entre las 8:00 a.m. y 5:00 p.m. Suministre al Representante de Servicio al Cliente su punto de partida y destino para ayudarlo a planear su viaje.
2. Ingrese a la página web de CARTA, [www.gocarta.org](http://www.gocarta.org). Haga clic en Routes & Schedules, y luego escoja la ruta sobre la cual necesita información. Los horarios, días de servicio y mapas están disponibles para cada una de nuestras rutas de buses.
3. Busque nuestros letreros de parada de bus de color rojo, blanco y azul. Por favor llegar a nuestra parada de bus unos cuantos minutos antes ya que los conductores de los buses CARTA se esfuerzan mucho por llegar a tiempo.
4. Los buses de CARTA muestran los nombres y números de las rutas en el parabrisas frontal y por el lado del bus. Revise los letreros para asegurarse de estar abordando el bus correcto. Haga señas al conductor para indicarle que desea abordar el bus tan pronto lo vea acercarse al paradero.
5. Tan pronto se esté acercando a su destino, hale de la cuerda ubicada sobre su cabeza o apriete la cinta al lado de las ventanas para avisarle al conductor que desea bajarse.
6. Tenga listo el valor exacto del pasaje o su pase de bus cuando aborde el bus. Las cajas registradoras de CARTA ni los conductores del bus pueden entregar cambio.
7. Por razones de seguridad, por favor sacar a los niños de los coches y doblar los coches.

## ¿CUÁNTO CUESTA VIAJAR POR CARTA?

### TARIFA DE UNA VÍA (RUTA FIJA)

Tarifa Adultos ..... \$1.50

**CARTA GO (Servicio de autobús bajo demanda).. \$2.00**

**\*Adultos Mayores (Edad 65+) ..... \$0.75**

(Requiere tarjeta de identificación con tarifa especial de CARTA)

**\*Personas con discapacidad ..... \$0.75**

(Requiere tarjeta de identificación con tarifa especial de CARTA)

**Niños (menores de 5)..... GRATIS con pasajero que paga**

**Veteranos.....GRATIS**

**Estudiantes de UTC y Chattanooga State (con identificación de estudiante) .....GRATIS**

### Care-A-Van (Furgoneta)

El servicio de transporte de CARTA para personas con discapacidades

**Viajar dentro de los límites de la ciudad de Chattanooga ..... \$3.00**

**Viajando hacia o desde East Ridge o Red Bank ..... \$3.50**

## PASES CARTA

**Pase para viajes ilimitados durante 24 horas**  
(Viajes ilimitados por 24 horas. Es más económico si usted utiliza más de un bus para llegar a su destino.)

**Adultos..... \$4.00**  
**(\$6.00 cuando lo compre por primera vez porque incluye el costo inicial de \$2.00 por la tarjeta.)**

**Adultos mayores, personas con discapacidad\* ..... \$2.00**  
(Requiere tarjeta de identificación con tarifa especial de CARTA)

**La Tarjeta Tarifa Especial** pueden ser usadas en alguna de las siguientes dos maneras. Amabas pueden ser usadas con prueba de elegibilidad para media tarifa de 75¢, o \$2.00 pueden ser adicionadas a la tarjeta para ser usada como un pase para viajes ilimitados por 24 horas.

**Pase para viajes ilimitados durante 7 días .. \$15.00**  
(Viajes ilimitados por 7 días consecutivos.)

**Tarifa reducida de Pase Ilimitado de 7 Días\* ..... \$7.50**  
(Viajes ilimitados por 7 días consecutivos. Requiere tarjeta de identificación con tarifa especial de CARTA)

**Pase para viajes ilimitados durante 31 días..... \$50.00**  
(Viajes ilimitados por 31 días consecutivos. Es más económico si usted viaja en el bus todos los días.)

**Tarifa reducida de Pase Ilimitado de 31 Días\*..... \$25.00**  
(Viajes ilimitados por 31 días consecutivos. Requiere tarjeta de identificación con tarifa especial de CARTA)

*\*Se requiere que presente la tarjeta de identificación de CARTA para pasajes reducidos para comprar cualquier pase de costo reducido.*

**Pase Read & Ride ..... GRATIS**  
(Los estudiantes de K-12 pueden viajar gratis e ilimitado con el pase Read & Ride a través de la Biblioteca Pública de Chattanooga. Para obtener más información, consulte la página 18.)

Se aceptan cuatro (4) tipos de tarjetas de identificación de veterano para viajar de forma gratuita. Las tarjetas deben presentarse al conductor al abordar. Estas tarjetas incluyen

## WHERE CAN I PURCHASE CARTA BUS PASSES?

---

The 24 Hour Unlimited Ride Pass can be purchased from any CARTA bus driver, at the CARTA office located at 1617 Wilcox Blvd., and at the Chattanooga Parking Authority at 1362 Market Street next to the Chattanooga Choo Choo.

The 31 Day Unlimited Ride Pass can be purchased at the CARTA office, at the Chattanooga Parking Authority, and at the following branches of First Bank; on the North Shore at 319 Manufacturers Road, in Hixson at 1959 Northpoint Boulevard, and in East Brainerd at 7442 Shallowford Road.

The 7 Day Unlimited Ride Pass, the Reduced 7 Day Unlimited Ride Pass and the Reduced 31 Day Unlimited Ride Pass can be purchased at the CARTA office and at the Chattanooga Parking Authority.

You can now purchase these passes – along with 24-hour and one-way passes – right from your phone! Simply download the Token Transit App and set up your account. Select CARTA as your agency, choose your pass, and proceed to purchase using a credit/debit card or Cash App. When your bus arrives, just activate your pass (internet connection required) and you're ready to ride!

## SPECIAL FARE ID

---

The Special Fare ID Card is a photo identification card that is issued to eligible riders at a cost of \$2.00 at the CARTA administrative office, Monday through Friday from 8:00 a.m. until 5:00 p.m., and also at the Chattanooga Parking Authority, Monday through Friday from 8:00 a.m. until 4:00 p.m. The Special Fare ID Card is valid for four years from the date of issue. A Replacement card for the Special Fare ID Card cost \$5.00.

\*A Medicare card, an identification card issued by a state or federal agency that shows the date of birth, an ADA eligibility card, or a completed Special Fare ID application are accepted as proof of eligibility for the CARTA Special Fare ID Card.

## HOW DO I CHARGE/RECHARGE A PASS ON THE BUS?

---

Using your CARTA bus pass is easy! To charge/recharge a pass, simply:

1. Tell the driver you wish to charge/recharge your bus pass.
2. Tap your pass on the target located on the fare box.
3. Insert cash – bills and/or coins. The fare box cannot accept bills larger than \$20.00.
4. Tap your pass again to load value.
5. Tap your pass a third time to pay your fare. Your pass is activated the first time you use it.

## FARE RULES & POLICIES

---

1. Sharing of CARTA bus passes is not permitted. Misuse may result in confiscation.
2. CARTA is not responsible for lost or stolen passes.
3. No refunds are given for purchased bus passes.
4. Fare boxes accept U.S. dollar bills up to \$20.00 and coins.
5. Fare boxes do not give change.
6. Do not pay your bus fare or attempt to recharge a bus pass unless a bus driver is present. Your bus fare will not be counted.
7. Please have your photo ID card present at all times when paying the half fare. Failure to present your photo ID card to the bus driver will require the adult fare of \$1.50.
8. All CARTA bus passes will be void if damaged, altered or signs of misuse. Make sure that your photo ID card is identifiable when presented.
9. Protect your CARTA bus pass.

## RACK & RIDE

---

All CARTA fixed route buses are equipped with easy to use bike racks. Bike riders must load their own bikes in the racks. Bike racks can accommodate two bikes.

cualquier licencia de conducir o identificación válida emitida por el estado que cuente con la designación de veterano, la identificación del Departamento de Asuntos de los Veteranos de los EE. UU., la identificación "Choose VA" y la identificación móvil o digital del VA.



## ¿DÓNDE PUEDO COMPRAR LOS PASES DE BUS CARTA?

---

El pase para viajes ilimitados durante 24 horas puede ser comprado al conductor del bus CARTA, en la oficina de CARTA ubicado en 1617 Wilcox Boulevard y en Chattanooga Parking Authority en 1362 Market Street junto al Chattanooga Choo Choo.

El pase para viajes ilimitados por 31 días puede ser comprado en la oficina de CARTA, en Chattanooga Parking Authority, y en las siguientes sucursales de First Bank; en North Shore en 319 Manufacturers Road, en Hixson en 1959 Northpoint Boulevard, y en East Brainerd en 7442 Shallowford Road.

El Pase de Viajes Ilimitados de 7 Días, el Pase Reducido de Viajes Ilimitados de 7 Días y el Pase Reducido de Viajes Ilimitados de 31 Días pueden ser comprados en la oficina de CARTA y en el Chattanooga Parking Authority.

¡Ahora puede comprar estos pases, junto con los de 24 horas y de un solo trayecto, directamente desde su teléfono! Simplemente descargue la aplicación Token Transit y cree su cuenta. Seleccione CARTA como su agencia, elija su pase y proceda a la compra con tarjeta de crédito/débito o Cash App. Cuando llegue su autobús, simplemente active su pase (se requiere conexión a internet) ¡y listo para viajar!

## TARJETA DE IDENTIFICACIÓN PARA TARIFA ESPECIAL

---

La Tarjeta Tarifa Especial llevan foto y son expedidas para viajeros elegibles a un costo de \$2.00 en la sede administrativa de CARTA, de lunes a viernes entre 8:00 a.m. y 5:00 p.m., y también Chattanooga Parking Authority, de lunes a viernes entre 8:00 a.m. y 4:00 p.m. La Tarjeta de Identificación con tarifa especial tiene una validez de cuatro años desde su fecha de expedición y la Tarjeta de Identificación Estudiantil Bye Pass tiene validez para un año escolar. Una Tarjeta de reemplazo para la Tarjetas Tarifa Especial tiene un costo de \$5.00.

\*Como prueba de elegibilidad para obtener la Tarjeta de Identificación con Tarifa Especial de CARTA, se acepta la tarjeta de Medicare que es una tarjeta de identificación expedida por una agencia estatal o federal que demuestra la fecha de nacimiento, la tarjeta de elegibilidad de ADA, o el formulario de aplicación para la Tarjeta de Identificación con Tarifa Especial totalmente diligenciado.

## ¿CÓMO PUEDO CARGAR/RECARGAR UN PASE EN EL BUS?

---

¡Usar su pase de bus CARTA es fácil! Para cargar/recargar un pase simplemente:

1. Comunique al conductor que desea cargar/recargar su pase de bus.
2. Presione su pase en la caja registradora.
3. Ingrese el dinero – billetes y/o monedas. La caja registradora no acepta billetes mayores a \$20.00.
4. Presione de nuevo su pase para cargar el valor.
5. Presione su pase una tercera vez para pagar su tarifa. Su pase se activa la primera vez que lo usa.

## NORMAS & POLÍTICAS DE LOS PASAJES

---

1. No está permitido compartir los pases de bus CARTA. Su uso indebido puede resultar en confiscación.
2. CARTA no se hace responsable por pases perdidos o robados.
3. No se hacen reembolsos sobre pases de bus comprados.
4. La caja registradora acepta billetes en dólares y monedas de EEUU. No se aceptan billetes mayores a \$20.00.
5. La caja registradora no entrega cambio.
6. No pague su pasaje o intente recargar su pase de bus sin la presencia del conductor. Su pasaje no será registrado.
7. Por favor tenga siempre a mano su tarjeta de identificación con foto cuando pague medio pasaje. El hecho de no presentar su tarjeta de identificación con foto al conductor del bus implicará pagar la tarifa para adulto de \$1.50.
8. Todos los pases de autobús CARTA que estén dañados, cambiados o no se hayan usado incorrectamente serán anulados. Asegúrese que su tarjeta de identificación con foto sea identificable al presentarla.
9. Proteja su pase de bus CARTA.



## CARTA's TRANSPORTATION TRAVEL TRAINING PROGRAM

---

CARTA offers Transportation Training for people with disabilities. Do you have a disability which makes bus transportation difficult? Would you like to be more independent? Could you use better access to transportation for working, visiting friends or entertainment? Do you have difficulty understanding bus schedules? Are you from another area and because you don't know the bus schedule and because of your disability, you haven't made the effort to become more independent? If so, you should contact our travel trainer! The travel trainer will help you understand the bus schedules and our service, and take bus trips with you until you feel comfortable riding independently. The only cost to you is your bus fare. To find out more about CARTA's transportation training program for people with disabilities, call (423) 629-1411.



**ALL CARTA VEHICLES ARE WHEELCHAIR ACCESSIBLE.**

## ITEMS NOT ALLOWED ON CARTA BUSES

---

Weapons are prohibited except as permitted in accordance with T.C.A. § 39-17-1351. CARTA prohibits explosives and flammable liquids that pose a threat to the safety of others. The following items, including but not limited to, are not permitted on any CARTA bus: gasoline cans or other items that contain gasoline or kerosene, chain saws, combustible materials, batteries, containers of chemicals, e-cigarettes and vaping products.

## SERVICE DAYS

---

For days that buses operate, please see the individual schedules.

## HOLIDAY SCHEDULES

---

There is no CARTA fixed route bus service on New Year's Day, Easter, Independence Day, Labor Day, Thanksgiving Day and Christmas Day. Buses run on a Saturday schedule on Dr. Martin Luther King, Jr. Day, Memorial Day and Juneteenth.

## TIME

---

CARTA sets its clocks to Truist Bank time. Call (423) 265-1411 to verify.



**FREE WIFI IS AVAILABLE ON ALL CARTA BUSES**

## CARTA BUS TRACKER

---

Want to know when to expect your bus and how long it will be before it arrives at your bus stop? CARTA Bus Tracker is your online source for updated arrival information for selected bus routes. Visit the CARTA website at [www.gocarta.org](http://www.gocarta.org) and select Bus Tracker. Select your route; select the direction you wish to travel – outbound if you are going away from downtown, or inbound if you are going towards downtown; then select the bus stop where you are boarding. Know where the bus is when you need it!

## DOWNLOAD CITYMAPPER

---

Plan. Pay. Go. Citymapper is the all-in-one trip planning tool that show all modes of transportation for Chattanooga while allowing you to pay directly through the app.



## SOPORTES ESPECIALES PARA BICICLETAS

Todas las rutas fijas de los buses CARTA cuentan con soportes para bicicletas fáciles de usar. Los ciclistas deben acomodar sus propias bicicletas en los soportes. Los soportes para bicicletas tienen capacidad para dos bicicletas.

## EL PROGRAMA DE ENTRENADOR DE VIAJES EN TRANSPORTE DE CARTA

CARTA ofrece un Entrenador en Transporte para personas con discapacidades. ¿Tiene usted una discapacidad que le dificulta tomar el transporte del bus? ¿Le gustaría ser más independiente? ¿Podría usar un mejor acceso al transporte para trabajar, visitar amigos o entretenimiento? ¿Tiene dificultad para entender los horarios de los buses? ¿Es usted de otra área y no conoce el horario de los buses y dada su discapacidad no ha hecho el esfuerzo de volverse más independiente? ¡Si este es su caso, debe contactar a nuestro entrenador de viajes! El entrenador de viajes le ayudará a entender los horarios de los buses y nuestro servicio, y tomará viajes en el bus junto a usted hasta que se sienta cómodo para viajar independientemente. El único costo para usted es su pasaje de bus. Para averiguar más sobre el programa de entrenador en transporte de CARTA para personas con discapacidad, llame al (423) 629-1411.



**TODOS LOS VEHÍCULOS DE CARTA SON ACCESIBLES A SILLAS DE RUEDAS.**



## ARTÍCULOS NO PERMITIDOS EN LOS BUSES CARTA

Las armas son prohibidas excepto como son permitidas por T.C.A. § 39-17-1351. CARTA prohíbe explosivos y líquidos inflamables que representen una amenaza a la seguridad de los demás. Los artículos que no están permitidos en ningún bus de CARTA incluyen pero no están limitados a: recipientes con gasolina o cualquier otro artículo que contenga gasolina o queroseno, motosierras, materiales

combustibles, baterías y contenedores con químicos, cigarrillos electrónicos y productos de vapeo.

## DÍAS DE SERVICIO

Por favor ver los horarios individuales para saber en cuales días operan los buses.

## HORARIO EN DÍAS FESTIVOS

No hay servicio fijo de bus CARTA el día de Año Nuevo, Pascua, Día de Independencia, Día del Trabajo, Acción de Gracias y Navidad. Los buses viajan de acuerdo con el horario de los sábados en el día de Dr. Martin Luther King, Jr., en el día de Homenaje a los Caídos (Memorial Day) y Juneteenth.

## HORA

CARTA sincroniza sus relojes de acuerdo a la hora del Truist Bank. Llame al (423) 265-1411 para verificar.



**TODOS LOS BUSES CARTA CUENTAN CON WIFI GRATUITO**

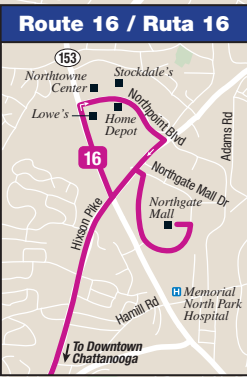
## LOCALIZADOR DE BUSES CARTA

¿Le gustaría saber cuándo llegará su bus y cuánto falta para que llegue a su paradero? El localizador de buses CARTA es su fuente en línea para información actualizada de llegada de buses para ciertas rutas. Visite la página web de CARTA en [www.gocarta.org](http://www.gocarta.org) y seleccione Bus Tracker. Seleccione su ruta; seleccione la dirección en la cual desea viajar – “outbound” si quiere salir del centro o “inbound” si quiere ir hacia el centro; luego seleccione la parada de bus donde desee abordar. ¡Sabrá dónde está el bus cuando lo necesite!

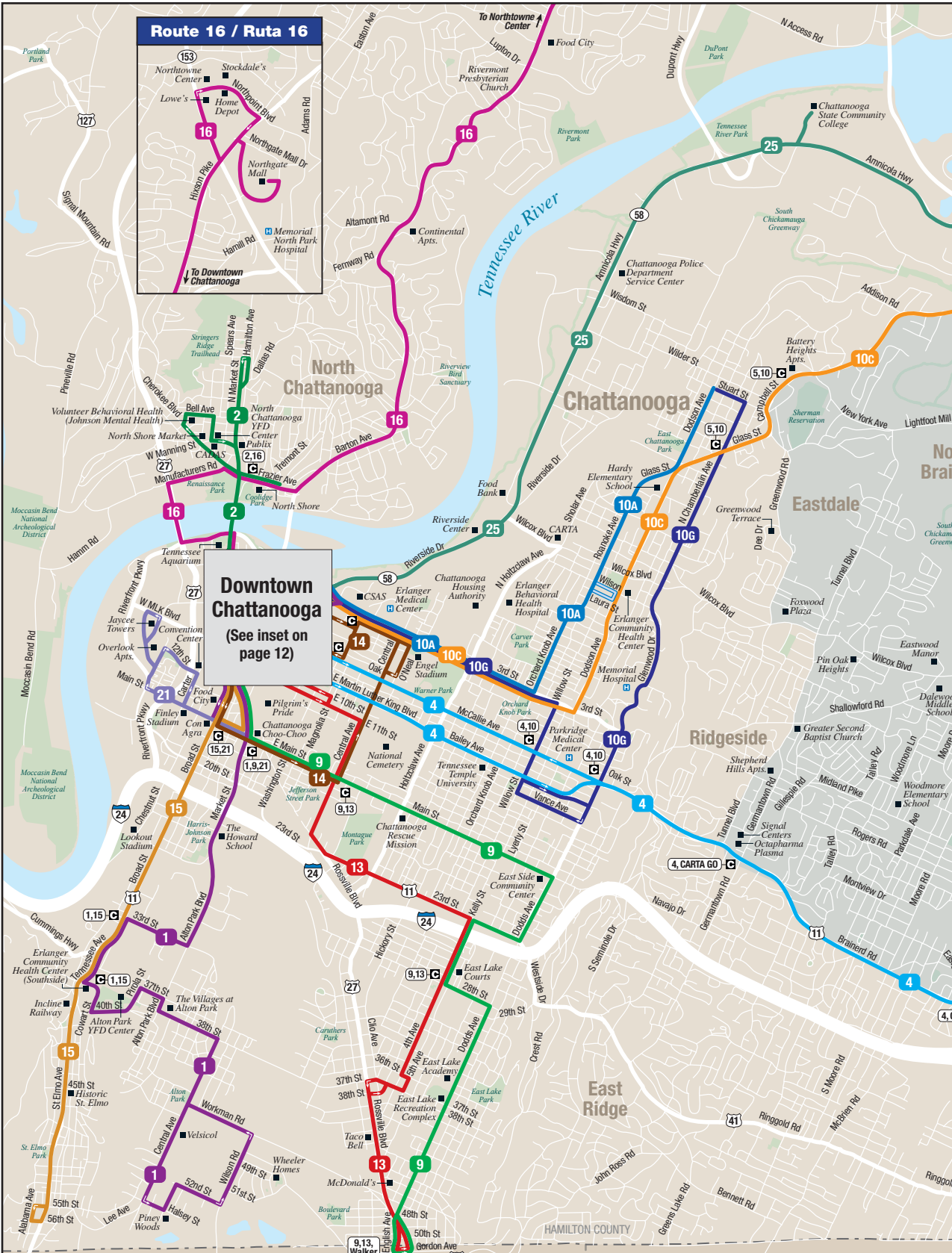
## INSTALE CITYMAPPER

Planifica. Paga. Ve. Citymapper es la herramienta integral de planificación de viajes que muestra todos los modos de transporte en Chattanooga, permitiéndote pagar directamente a través de la aplicación.





**Downtown Chattanooga**  
(See inset on page 12)



# CARTA System Map

## CARTA ROUTES / RUTAS DE CARTA

ROUTE	ROUTE NAME	ROUTE	ROUTE NAME
1	Alton Park	13	Rossville
2	North Shore Shuttle (Free Shuttle)	14	Mocs Express (Free Shuttle)
4	Eastgate / Hamilton Place	15	St. Elmo / Incline Shuttle (Free Shuttle)
9	East Lake	16	Northgate
10A	Avondale	21	Golden Gateway
10C	Campbell Street / Highway 58	25	Enterprise South/Amnicola Highway
10G	Glenwood	33	Downtown Shuttle (Free Shuttle)
	CARTA GO (On-Demand Service)	34	Northshore Express Shuttle (Free Shuttle)



### LEGEND

- CARTA GO
- Connection Point
- Landmark
- Hospital
- Interstate
- US Highway
- State Highway

©2026 CARTA  
Design by Smartmaps, Knoxville, TN



















TENNESSEE  
GEORGIA

# Downtown Chattanooga



# CARTA ROUTES / RUTAS DE CARTA

ROUTE	ROUTE NAME	ROUTE	ROUTE NAME
 1	Alton Park	 13	Rossville
 2	North Shore Shuttle (Free Shuttle)	 14	Mocs Express (Free Shuttle)
 4	Eastgate / Hamilton Place	 15	St. Elmo / Incline Shuttle (Free Shuttle)
 9	East Lake	 16	Northgate
 10A	Avondale	 21	Golden Gateway
 10C	Campbell Street / Highway 58	 25	Enterprise South/Amnicola Highway
 10G	Glenwood	 33	Downtown Shuttle (Free Shuttle) *
	CARTA GO (On-Demand Service)	 34	Northshore Express Shuttle (Free Shuttle) **

\*Downtown Shuttle operates Monday–Friday 6:30 AM – 11:00 PM, Saturday 9:30 AM – 11:00 PM, and Sunday 9:30 AM – 8:30 PM. / Downtown Shuttle opera de lunes–viernes 6:30 AM – 11:00 PM, sábados 9:30 AM – 11:00 PM y domingos 9:30 AM – 8:30 PM.

\*\*Northshore Express Shuttle operates Thursday–Sunday 11:00 AM – 7:00 PM. / Northshore Express Shuttle opera de jueves–domingo 11:00 AM – 7:00 PM.

## HOW TO READ CARTA MAPS AND SCHEDULES / CÓMO LEER LOS MAPAS Y HORARIOS DE CARTA

**The bus stops here at listed times below the symbol. /**  
El bus para aquí en horas determinadas listadas debajo del símbolo.

**Numbers on the map represent scheduled stops; other stops are identified by bus stop signs. /**

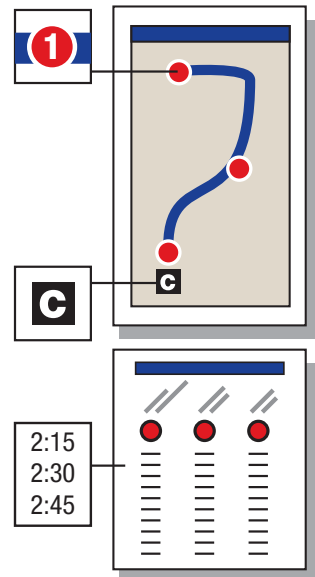
Los números en el mapa representan las paradas programadas; otras paradas están identificadas por señales de parada de bus.

**The connection point shows where routes intersect and transfers to other routes may be available. /**

El punto de conexión muestra dónde las rutas se intersectan y dónde se pueden hacer trasbordos hacia otras rutas.

**Times are approximate and depend on traffic and weather conditions. /**

El horario es aproximado y depende del tráfico y condiciones climáticas.



## MONDAY-FRIDAY / LUNES-VIERNES

Bus comes from / Bus viene de

Last Timepoint / Último punto de tiempo

Departure Time / Hora de salida

	Bus comes from / Bus viene de	Last Timepoint / Último punto de tiempo	Departure Time / Hora de salida
AM	10A	4th & Market	9:00
	10C	4th & Market	9:00
	10C	4th & Market	9:40
	25	4th & Market	9:45
	4	4th & Market	9:55
	9	12th & Market	10:42
	4	4th & Market	11:10
	4	4th & Market	11:40
	4	4th & Market	11:55
	16	6th & Market	<b>12:15</b>
25	4th & Market	<b>12:15</b>	
4	4th & Market	<b>12:25</b>	
1	12th & Market	<b>12:30</b>	
10A	4th & Market	<b>12:30</b>	
4	4th & Market	<b>12:55</b>	
13	6th & Market	<b>1:05</b>	
4	4th & Market	<b>1:25</b>	
9	12th & Market	<b>1:37</b>	
21	12th & Market	<b>2:10</b>	
1	12th & Market	<b>2:15</b>	
10G	4th & Market	<b>2:15</b>	
4	4th & Market	<b>2:25</b>	
16	6th & Market	<b>2:55</b>	
10C	4th & Market	<b>3:00</b>	
4	4th & Market	<b>3:25</b>	
1	12th & Market	<b>4:00</b>	
21	12th & Market	<b>4:50</b>	
9	12th & Market	<b>5:07</b>	
21	12th & Market	<b>5:10</b>	
10C	4th & Market	<b>5:45</b>	
4	4th & Market	<b>6:10</b>	
4	4th & Market	<b>6:40</b>	
16	6th & Market	<b>6:50</b>	
9	12th & Market	<b>6:52</b>	
4	4th & Market	<b>6:55</b>	
10G	4th & Market	<b>6:55</b>	
13	6th & Market	<b>6:55</b>	
4	4th & Market	<b>7:10</b>	
4	4th & Market	<b>7:40</b>	
25	4th & Market	<b>7:45</b>	
4	4th & Market	<b>7:55</b>	
10G	4th & Market	<b>7:55</b>	
21	12th & Market	<b>10:10</b>	
9	12th & Market	<b>10:22</b>	
4	4th & Market	<b>10:55</b>	
4	4th & Market	<b>11:25</b>	
4	4th & Market	<b>11:50</b>	
4	4th & Market	12:05	
1	12th & Market	12:25	
4	4th & Market	12:25	
10G	4th & Market	12:25	

## SATURDAY / SÁBADO

Bus comes from / Bus viene de

Last Timepoint / Último punto de tiempo

Departure Time / Hora de salida

	Bus comes from / Bus viene de	Last Timepoint / Último punto de tiempo	Departure Time / Hora de salida
AM	1	12th & Market	10:45
	9	12th & Market	10:45
	21	12th & Market	11:30
	1	12th & Market	11:55
	21	12th & Market	<b>12:50</b>
	4	4th & Market	<b>12:55</b>
	4	4th & Market	<b>1:25</b>
	16	6th & Market	<b>1:35</b>
	1	12th & Market	<b>1:40</b>
	9	12th & Market	<b>1:40</b>
10A	4th & Market	<b>1:40</b>	
4	4th & Market	<b>1:55</b>	
4	4th & Market	<b>2:25</b>	
4	4th & Market	<b>2:55</b>	
4	4th & Market	<b>3:25</b>	
4	4th & Market	<b>3:55</b>	
1	12th & Market	<b>4:00</b>	
10A	4th & Market	<b>4:00</b>	
21	12th & Market	<b>4:50</b>	
16	6th & Market	<b>6:50</b>	
9	12th & Market	<b>6:55</b>	
10G	4th & Market	<b>6:55</b>	
10G	4th & Market	<b>7:55</b>	
16	6th & Market	<b>9:25</b>	
9	12th & Market	<b>10:25</b>	
4	4th & Market	<b>10:55</b>	
4	4th & Market	<b>11:25</b>	
4	4th & Market	<b>11:50</b>	
4	4th & Market	12:05	
1	12th & Market	12:25	
4	4th & Market	12:25	
10G	4th & Market	12:25	

## SUNDAY / DOMINGO

	Bus comes from / Bus viene de	Last Timepoint / Último punto de tiempo	Departure Time / Hora de salida
AM	16	6th & Market	10:12
	21	12th & Market	<b>2:10</b>
	21	12th & Market	<b>3:20</b>
	1	12th & Market	<b>4:00</b>
1	12th & Market	<b>5:10</b>	
16	6th & Market	<b>6:22</b>	
9	12th & Market	<b>7:28</b>	
16	6th & Market	<b>7:32</b>	
21	12th & Market	<b>8:00</b>	
4	4th & Market	<b>8:40</b>	
10G	4th & Market	<b>8:40</b>	
1	12th & Market	<b>8:40</b>	



## **CARTA's On-Demand Bus Service / Servicio de autobús bajo demanda de CARTA**

CARTA GO is a shared ride service that operates within and around the Cromwell, East Brainerd, Eastdale, and North Brainerd communities that also allows easy connection to the #4 Eastgate/Hamilton Place bus route. Book a ride straight from your smartphone and get picked up in minutes. Let us know where you are and what your destination is within the service zone, and we will take you there!

Serving the Bonny Oaks Drive, Shallowford Road, Cromwell Hills, East Brainerd, Eastdale, Enterprise South Industrial Park, Hamilton Place Mall and North Brainerd communities, making easy connections with the #4 Eastgate/Hamilton Place bus route at the Brainerd Walmart on Greenway View Drive, and at Hamilton Place Mall beginning at 5 a.m. until 8 p.m.

*CARTA GO es un servicio de viaje compartido que opera dentro y alrededor de las comunidades de Cromwell, East Brainerd, Eastdale y North Brainerd que también permite una fácil conexión con la ruta de autobús #4 Eastgate/Hamilton Place. Reserve un viaje directamente desde su teléfono inteligente y sea recogido en minutos. Háganos saber dónde se encuentra y cuál es su destino dentro de la zona de servicio, ¡y lo llevaremos allí!*

*Sirviendo a las comunidades de Bonny Oaks Drive, Shallowford Road, Cromwell Hills, East Brainerd, Eastdale, Enterprise South Industrial Park, Hamilton Place Mall y North Brainerd, haciendo conexiones fáciles con la ruta de autobús #4 Eastgate/Hamilton Place en Brainerd Walmart en Greenway View Drive y en Hamilton Place Mall a partir de las 5 am hasta las 8 pm.*

### **Popular Destinations / Destinos populares**

- Hamilton Place Mall
- Walmart (Gunbarrel Road)
- Chattanooga VA Clinic
- Volkswagen Chattanooga
- State of Tennessee Department of Motor Vehicle Services (DMV)
- Walmart (Greenway View Drive-Brainerd)
- Social Security Administration
- Erlanger East Hospital
- Amazon Fulfillment Center
- The Health Center at Standifer Place
- Hamilton County Recovery Court

### **Service Hours / Horario de servicio**

Monday – Saturday: 5 a.m. – 8 p.m. / Lunes a sábado: 5 am a 8 pm

Fare: One-way \$2.00 (\$0.25 discount when paying with apps) /

Tarifa: Viaje de una vía \$2.00 (\$0.25 de descuento al pagar con aplicaciones)

### **Connections / Conexiones**

Connections to the #4 Eastgate/Hamilton Place bus route at the Brainerd Walmart and Hamilton Place Mall. / Conexiones al la ruta de autobús #4 Eastgate/Hamilton Place en el Brainerd Walmart y Hamilton Place Mall.

### **HOLIDAY SERVICE / Horario en días festivos**

Route not in service on Sundays, New Year's Day, Independence Day, Labor Day, Thanksgiving Day and Christmas Day. / No hay servicio de ruta los domingos, día de Año Nuevo, día de Independencia, día del Trabajo, día de Acción de Gracias y Navidad.

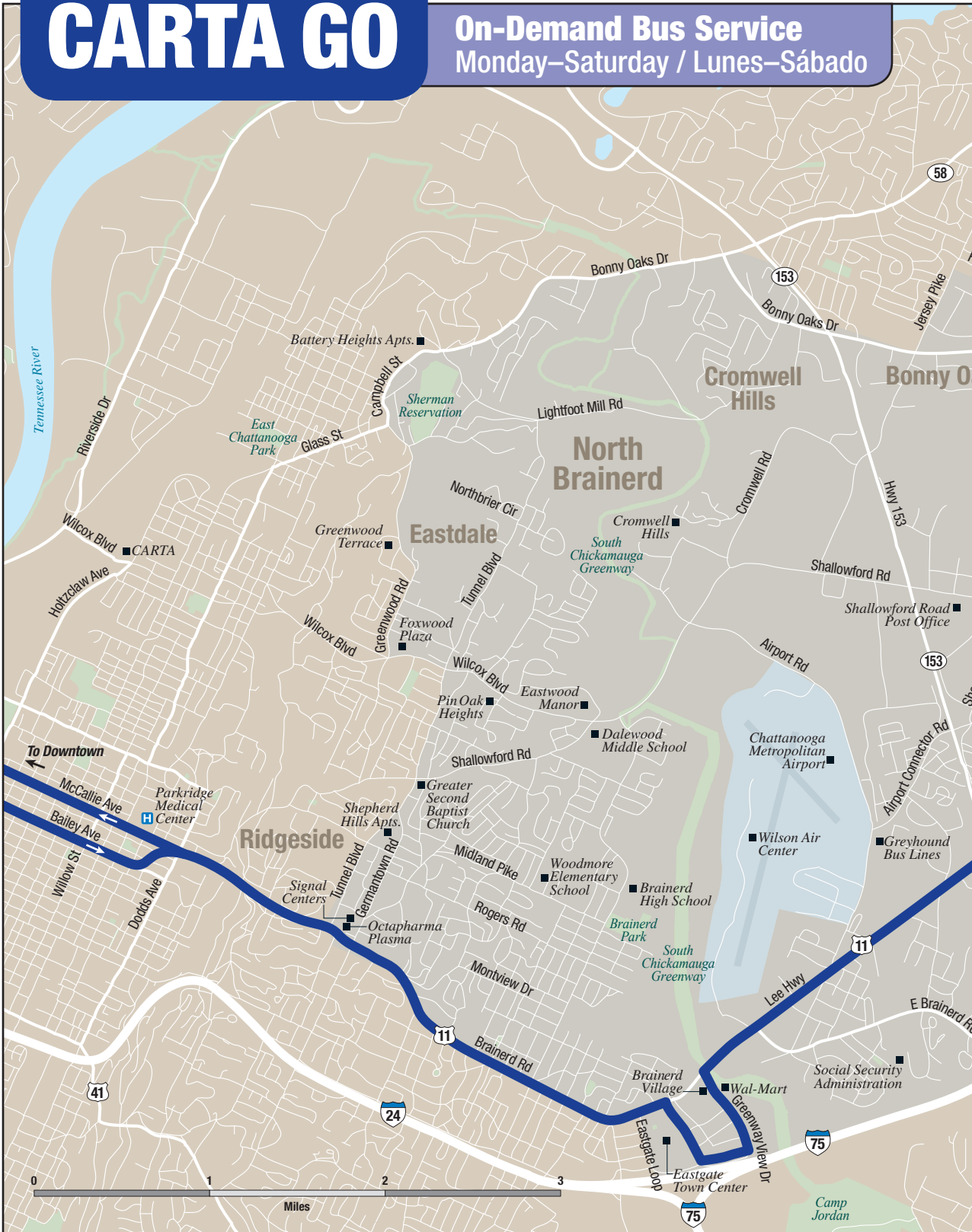
**Download the CARTA GO app or call (423) 629-1473 to get started.**

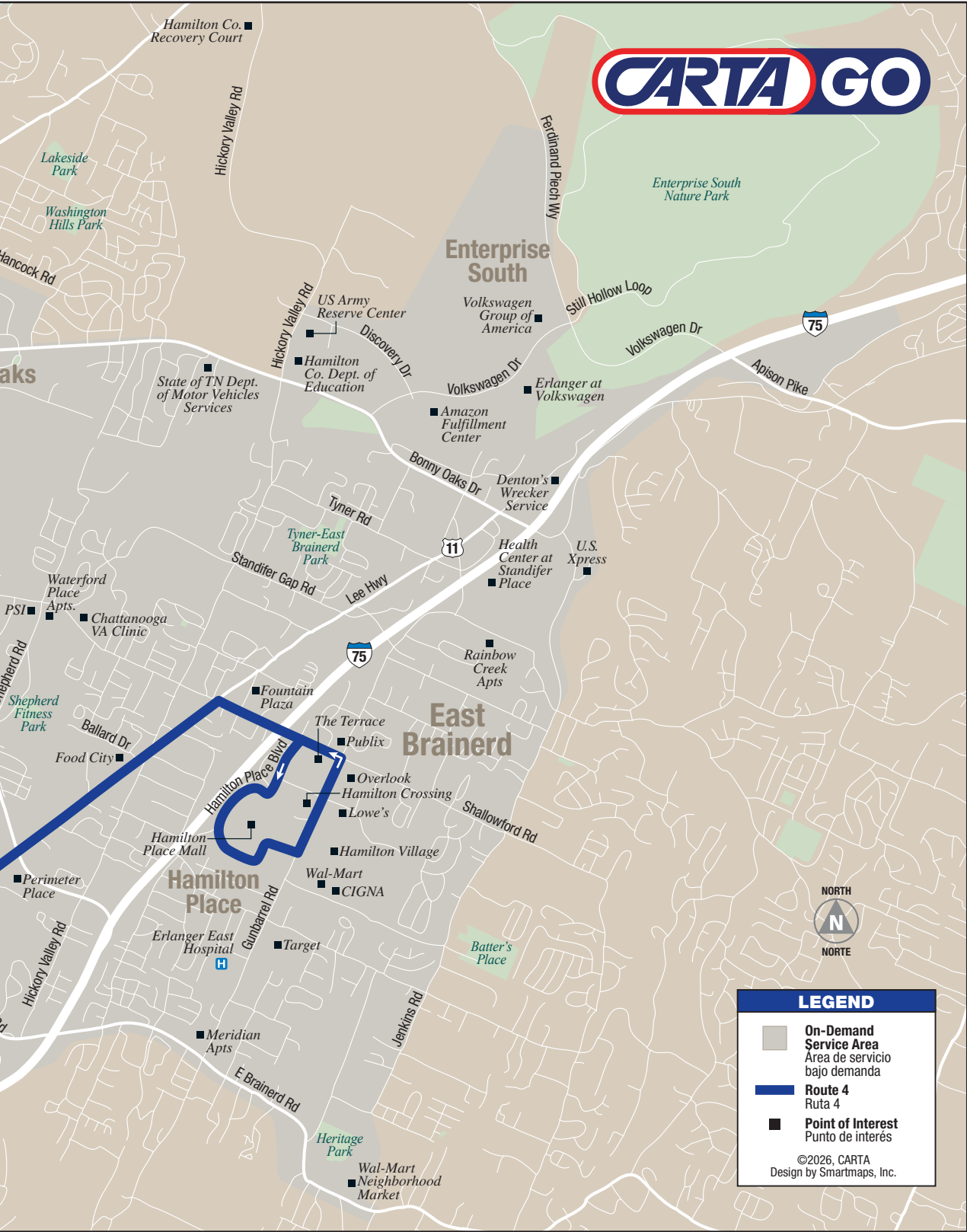
**Descargue la aplicación CARTA GO o llame al (423) 629-1473 para comenzar.**



# CARTA GO

On-Demand Bus Service  
Monday–Saturday / Lunes–Sábado





**LEGEND**

- On-Demand Service Area  
Área de servicio bajo demanda
- Route 4  
Ruta 4
- Point of Interest  
Punto de interés

©2026, CARTA  
Design by Smartmaps, Inc.





# K-12 RIDE FREE

**READ & RIDE EXTENDED PERMANENTLY**

For more information or to register go to  
[www.chattlibrary.beanstack.org](http://www.chattlibrary.beanstack.org)

SCAN



Scan to View  
Program Details



## Alton Park • Monday–Sunday / Lunes–Domingo



See schedules next page / Ver horarios página siguiente →

# Route 1

# Alton Park / El Parque Alton

Please see map on page 19  
Favor ver el mapa en la página 19

**HOLIDAY SERVICE:** Route not in service on New Year's Day, Easter, Independence Day, Labor Day, Thanksgiving Day and Christmas Day. On Dr. Martin Luther King, Jr. Day, Memorial Day and Juneteenth, buses run on a Saturday schedule. /

**HORARIO EN DÍAS FESTIVOS:** No hay ruta el día de Año Nuevo, Pascua, día de Independencia, día del Trabajo, día de Acción de Gracias y Navidad. En el día de Dr. Martin Luther King, Jr., día de Homenaje a los Caídos (Memorial Day) y Juneteenth los buses viajan de acuerdo con el horario del sábado.

## MONDAY-FRIDAY / LUNES-VIERNES • 4:50 AM – 12:40 AM

### Outbound from Downtown / Saliendo del Centro

### Inbound to Downtown / De ida hacia el Centro

	Bus comes from / Bus viene de	1 4th & Market	2 Family Dollar	3 Halsey & Central (Piney Woods)		3 Halsey & Central (Piney Woods)	4 49th & Wilson (Wheeler Homes)	2 Family Dollar	5 12th & Market	Bus goes to / Bus va hacia
AM	G-4:50	5:00	5:12	5:24		5:37	5:46	5:55	6:05	10A
	10A	5:35	5:47	5:59		6:07	6:18	6:29	6:40	10G
	10G	6:10	6:23	6:36		6:42	6:53	7:04	7:15	10A
	10A	6:45	6:58	7:11		7:17	7:28	7:39	7:50	10G
	10G	7:20	7:33	7:46		7:52	8:03	8:14	8:25	10A
	10A	7:55	8:08	8:21		8:27	8:38	8:49	9:00	10G
	10G	8:30	8:43	8:56		9:02	9:13	9:24	9:35	10A
	G-8:55	9:05	9:18	9:32		9:37	9:48	9:59	10:10	10G
	10G	9:40	9:53	10:07		10:12	10:23	10:34	10:45	10A
	10A	10:15	10:28	10:42		10:47	10:58	11:09	11:20	10G
PM	10G	10:50	11:03	11:17		11:22	11:33	11:44	11:55	10A
	10A	11:25	11:38	11:52		11:57	<b>12:08</b>	<b>12:19</b>	<b>12:30</b>	G-12:45
	10G	<b>12:00</b>	<b>12:13</b>	<b>12:27</b>		<b>12:32</b>	<b>12:43</b>	<b>12:54</b>	<b>1:05</b>	10A
	G-12:25	<b>12:35</b>	<b>12:48</b>	<b>1:02</b>		<b>1:07</b>	<b>1:18</b>	<b>1:29</b>	<b>1:40</b>	10G
	10G	<b>1:10</b>	<b>1:23</b>	<b>1:37</b>		<b>1:42</b>	<b>1:53</b>	<b>2:04</b>	<b>2:15</b>	G-2:30
	10A	<b>1:45</b>	<b>1:58</b>	<b>2:12</b>		<b>2:17</b>	<b>2:28</b>	<b>2:39</b>	<b>2:50</b>	10G
	G-2:10	<b>2:20</b>	<b>2:33</b>	<b>2:47</b>		<b>2:52</b>	<b>3:03</b>	<b>3:14</b>	<b>3:25</b>	10A
	10A	<b>2:55</b>	<b>3:10</b>	<b>3:25</b>		<b>3:27</b>	<b>3:38</b>	<b>3:49</b>	<b>4:00</b>	G-4:15
	10G	<b>3:30</b>	<b>3:45</b>	<b>4:00</b>		<b>4:02</b>	<b>4:13</b>	<b>4:24</b>	<b>4:35</b>	10A
	G-3:55	<b>4:05</b>	<b>4:20</b>	<b>4:35</b>		<b>4:37</b>	<b>4:48</b>	<b>4:59</b>	<b>5:10</b>	10G
10G	<b>4:40</b>	<b>4:55</b>	<b>5:10</b>		<b>5:12</b>	<b>5:23</b>	<b>5:34</b>	<b>5:45</b>	10A	

G- Indicates when the bus leaves or arrives at the CARTA Garage. See To/From Garage routing on map. /  
Indica cuándo el bus sale o llega al garaje de CARTA. Ver en el mapa la ruta de servicio Desde/Hacia Garaje.

10A indicates Avondale, 10G indicates Glenwood, and 10C indicates Campbell St. routing of Route 10.  
10A indica Avondale, 10G indica Glenwood y 10C indica la ruta de Campbell St. en la ruta 10.

\* Indicates trips where buses line up on Market Street for ease in transferring to other routes. /  
Indica viajes donde los buses forman una línea en Market Street para facilitar el trasbordo hacia otras rutas.

Schedules continued next page / Los horarios siguen en la próxima página →

# Route 1 Alton Park



Please see map on page 19  
Favor ver el mapa en la página 19

Continued from previous page / Continuación de la página anterior

## MONDAY-FRIDAY / LUNES-VIERNES • 4:50 AM – 12:40 AM

**Outbound from Downtown /  
Saliendo del Centro**

**Inbound to Downtown /  
De ida hacia el Centro**

	 Bus comes from / Bus viene de	<span style="background-color: red; color: white; border-radius: 50%; padding: 2px 6px;">1</span> 4th & Market	<span style="background-color: red; color: white; border-radius: 50%; padding: 2px 6px;">2</span> Family Dollar	<span style="background-color: red; color: white; border-radius: 50%; padding: 2px 6px;">3</span> Halsey & Central (Piney Woods)		<span style="background-color: red; color: white; border-radius: 50%; padding: 2px 6px;">3</span> Halsey & Central (Piney Woods)	<span style="background-color: red; color: white; border-radius: 50%; padding: 2px 6px;">4</span> 49th & Wilson (Wheeler Homes)	<span style="background-color: red; color: white; border-radius: 50%; padding: 2px 6px;">2</span> Family Dollar	<span style="background-color: red; color: white; border-radius: 50%; padding: 2px 6px;">5</span> 12th & Market	 Bus goes to / Bus va hacia
	10A	5:15	5:30	5:45		5:48	5:59	6:10	6:20	10G
	10G	5:50	6:03	6:17		6:27	6:36	6:45	6:55	10A
PM	10A	*6:30	6:43	6:57		6:57	7:06	7:15	*7:25	10G
	10A	*7:30	7:43	7:57		7:57	8:06	8:15	*8:25	10G
	10A	*8:30	8:43	8:57		8:57	9:06	9:15	*9:25	10A
	10A	*9:30	9:43	9:57		9:57	10:06	10:15	*10:25	10G
	10G	*10:30	10:43	10:57		10:57	11:06	11:15	11:25	10A
	10A	11:30	11:43	11:57		11:57	12:06	12:15	12:25	G-12:40

G- Indicates when the bus leaves or arrives at the CARTA Garage. See To/From Garage routing on map. /  
Indica cuándo el bus sale o llega al garaje de CARTA. Ver en el mapa la ruta de servicio Desde/Hacia Garaje.

\* Indicates trips where buses line up on Market Street for ease in transferring to other routes. /  
Indica viajes donde los buses forman una línea en Market Street para facilitar el trasbordo hacia otras rutas.

10A indicates Avondale, 10G indicates Glenwood, and 10C indicates Campbell St. routing of Route 10.  
10A indica Avondale, 10G indica Glenwood y 10C indica la ruta de Campbell St. en la ruta 10.

Schedules continued next page / Los horarios siguen en la próxima página →



# Route 1 Alton Park

Please see map on page 19  
Favor ver el mapa en la página 19

**SATURDAY / SÁBADO • 5:25 AM – 12:40 AM**

**Outbound from Downtown /  
Saliendo del Centro**

**Inbound to Downtown /  
De ida hacia el Centro**

 Bus comes from /  
Bus viene de

**1**

**2**

**3**

**3**

**4**

**2**

**5**



4th & Market

Family Dollar

Halsey & Central  
(Piney Woods)

Halsey & Central  
(Piney Woods)

49th & Wilson  
(Wheeler Homes)

Family Dollar

12th & Market

Bus goes to /  
Bus va hacia

	1	2	3		3	4	2	5		
AM	G-5:25	5:35	5:47	5:57	6:09	6:19	6:29	6:40	10G	
	G-6:00	6:10	6:22	6:32	6:44	6:54	7:04	7:15	10A	
	10A	6:45	6:57	7:07	7:19	7:29	7:39	7:50	10G	
	10G	7:20	7:32	7:42	7:54	8:04	8:14	8:25	10A	
	10A	7:55	8:07	8:17	8:29	8:39	8:49	9:00	10G	
	10G	8:30	8:42	8:52	9:04	9:14	9:24	9:35	10A	
	10A	9:05	9:18	9:31	9:39	9:49	9:59	10:10	10G	
	10G	9:40	9:53	10:06	10:14	10:24	10:34	10:45	G-11:00	
	10A	10:15	10:28	10:41	10:49	10:59	11:09	11:20	10G	
	10G	10:50	11:03	11:16	11:24	11:34	11:44	11:55	G-12:10	
	10A	11:25	11:38	11:51	11:59	<b>12:09</b>	<b>12:19</b>	<b>12:30</b>	10G	
	10G	<b>12:00</b>	<b>12:13</b>	<b>12:26</b>	<b>12:34</b>	<b>12:44</b>	<b>12:54</b>	<b>1:05</b>	10A	
	10A	<b>12:35</b>	<b>12:48</b>	<b>1:01</b>	<b>1:09</b>	<b>1:19</b>	<b>1:29</b>	<b>1:40</b>	G-1:55	
	10G	<b>1:10</b>	<b>1:23</b>	<b>1:36</b>	<b>1:44</b>	<b>1:54</b>	<b>2:04</b>	<b>2:15</b>	10A	
	PM	1	<b>1:45</b>	<b>1:58</b>	<b>2:11</b>	<b>2:19</b>	<b>2:29</b>	<b>2:39</b>	<b>2:50</b>	10G
		10G	<b>2:20</b>	<b>2:33</b>	<b>2:46</b>	<b>2:54</b>	<b>3:04</b>	<b>3:14</b>	<b>3:25</b>	10A
10A		<b>2:55</b>	<b>3:08</b>	<b>3:21</b>	<b>3:29</b>	<b>3:39</b>	<b>3:49</b>	<b>4:00</b>	G-4:15	
10G		<b>3:30</b>	<b>3:43</b>	<b>3:56</b>	<b>4:04</b>	<b>4:14</b>	<b>4:24</b>	<b>4:35</b>	10A	
1		<b>4:05</b>	<b>4:18</b>	<b>4:31</b>	<b>4:39</b>	<b>4:49</b>	<b>4:59</b>	<b>5:10</b>	10G	
10G		<b>4:40</b>	<b>4:53</b>	<b>5:06</b>	<b>5:14</b>	<b>5:24</b>	<b>5:34</b>	<b>5:45</b>	10A	
10A		<b>5:15</b>	<b>5:28</b>	<b>5:41</b>	<b>5:52</b>	<b>6:01</b>	<b>6:10</b>	<b>*6:20</b>	10G	
10G		<b>5:50</b>	<b>6:03</b>	<b>6:17</b>	<b>6:27</b>	<b>6:36</b>	<b>6:45</b>	<b>6:55</b>	10A	
10A		<b>*6:30</b>	<b>6:43</b>	<b>6:57</b>	<b>6:57</b>	<b>7:06</b>	<b>7:15</b>	<b>*7:25</b>	10G	
10A		<b>*7:30</b>	<b>7:43</b>	<b>7:57</b>	<b>7:57</b>	<b>8:06</b>	<b>8:15</b>	<b>*8:25</b>	10G	
10A		<b>*8:30</b>	<b>8:43</b>	<b>8:57</b>	<b>8:57</b>	<b>9:06</b>	<b>9:15</b>	<b>*9:25</b>	10A	
10A		<b>*9:30</b>	<b>9:43</b>	<b>9:57</b>	<b>9:57</b>	<b>10:06</b>	<b>10:15</b>	<b>*10:25</b>	10G	
10G		<b>*10:30</b>	<b>10:43</b>	<b>10:57</b>	<b>10:57</b>	<b>11:06</b>	<b>11:15</b>	<b>11:25</b>	10A	
10A		<b>11:30</b>	<b>11:43</b>	<b>11:57</b>	<b>11:57</b>	12:06	12:15	12:25	G-12:40	

Schedules continued next page / Los horarios siguen en la próxima página →

# Route 1 Alton Park

Please see map on page 19  
Favor ver el mapa en la página 19

**SUNDAY / DOMINGO • 8:55 AM – 8:55 PM**

**Outbound from Downtown /  
Saliendo del Centro**

**Inbound to Downtown /  
De ida hacia el Centro**

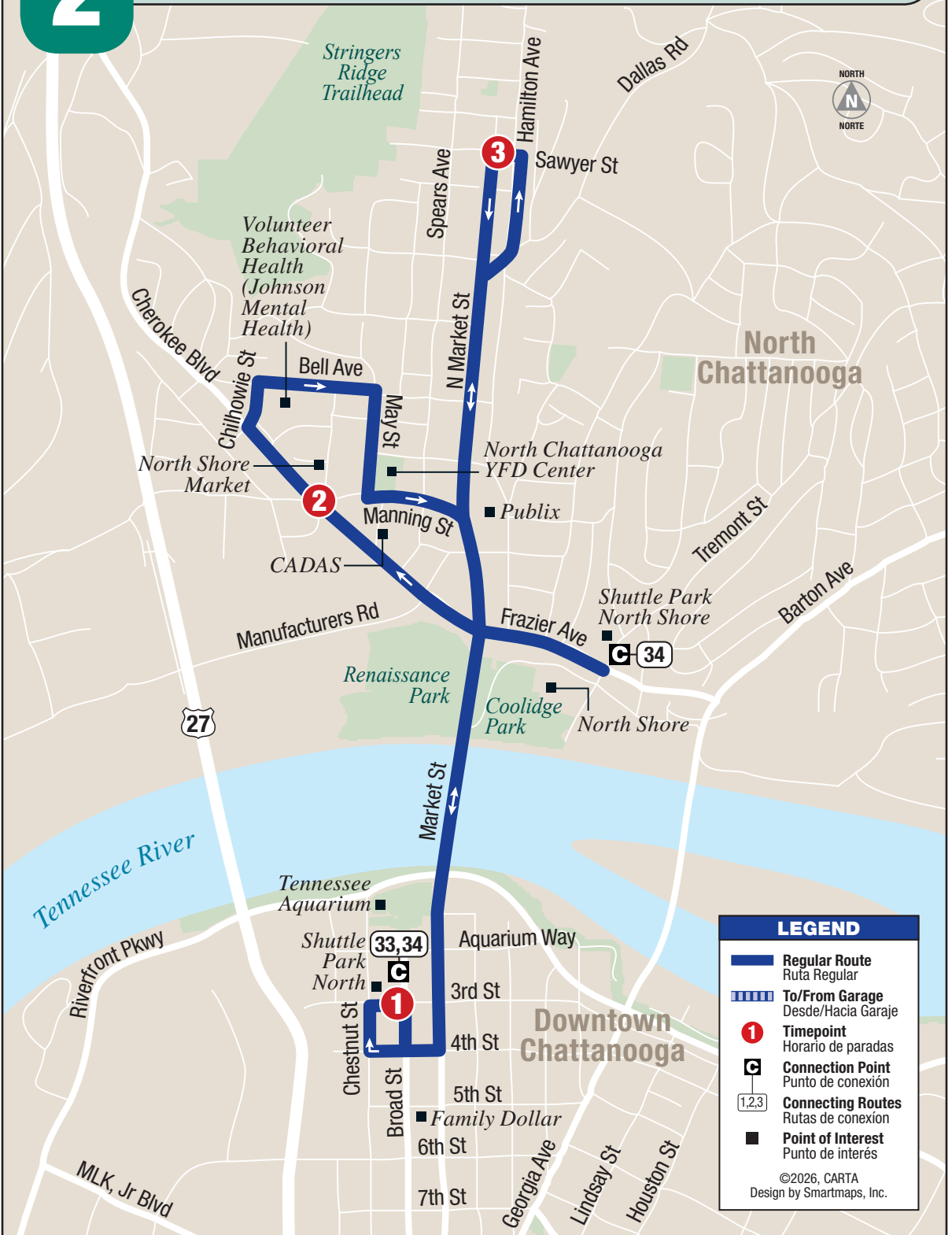
		Bus comes from / Bus viene de									Bus goes to / Bus va hacia	
		1	2	3		3	4	2	5			
		4th & Market	Family Dollar	Halsey & Central (Piney Woods)		Halsey & Central (Piney Woods)	49th & Wilson (Wheeler Homes)	Family Dollar	12th & Market			
AM	G-8:55	*9:05	9:18	9:31		9:39	9:49	9:59	*10:10	10A		
	10A	*10:15	10:28	10:41		10:49	10:59	11:09	*11:20	10G		
	10G	*11:25	11:38	11:51		11:59	<b>12:09</b>	<b>12:19</b>	<b>*12:30</b>	10A		
	10A	<b>*12:35</b>	<b>12:48</b>	<b>1:01</b>		<b>1:09</b>	<b>1:19</b>	<b>1:29</b>	<b>*1:40</b>	10G		
PM	10G	<b>*1:45</b>	<b>1:58</b>	<b>2:11</b>		<b>2:19</b>	<b>2:29</b>	<b>2:39</b>	<b>*2:50</b>	10A		
	10A	<b>*2:55</b>	<b>3:08</b>	<b>3:21</b>		<b>3:29</b>	<b>3:39</b>	<b>3:49</b>	<b>4:00</b>	G-4:15		
	10G	<b>*4:05</b>	<b>4:18</b>	<b>4:31</b>		<b>4:39</b>	<b>4:49</b>	<b>4:59</b>	<b>5:10</b>	G-5:25		
	10A	<b>*5:15</b>	<b>5:28</b>	<b>5:41</b>		<b>5:52</b>	<b>6:01</b>	<b>6:10</b>	<b>*6:20</b>	10G		
	10G	<b>*6:25</b>	<b>6:40</b>	<b>6:56</b>		<b>7:02</b>	<b>7:11</b>	<b>7:20</b>	<b>7:30</b>	10A		
	10A	<b>7:35</b>	<b>7:50</b>	<b>8:06</b>		<b>8:12</b>	<b>8:21</b>	<b>8:30</b>	<b>8:40</b>	G-8:55		

- G- Indicates when the bus leaves or arrives at the CARTA Garage. See To/From Garage routing on map. / Indica cuándo el bus sale o llega al garaje de CARTA. Ver en el mapa la ruta de servicio Desde/Hacia Garaje.
  - \* Indicates trips where buses line up on Market Street for ease in transferring to other routes. / Indica viajes donde los buses forman una línea en Market Street para facilitar el trasbordo hacia otras rutas.
- 10A indicates Avondale, 10G indicates Glenwood, and 10C indicates Campbell St. routing of Route 10.  
10A indica Avondale, 10G indica Glenwood y 10C indica la ruta de Campbell St. en la ruta 10.



# 2

## North Shore Shuttle • Monday–Saturday / Lunes–Sábado



LEGEND	
	<b>Regular Route</b> Ruta Regular
	<b>To/From Garage</b> Desde/Hacia Garaje
	<b>Timepoint</b> Horario de paradas
	<b>Connection Point</b> Punto de conexión
	<b>Connecting Routes</b> Rutas de conexión
	<b>Point of Interest</b> Punto de interés
©2026, CARTA Design by Smartmaps, Inc.	

# Route 2

# North Shore Shuttle / Lanzadera de North Shore

**HOLIDAY SERVICE:** Route not in service on New Year's Day, Easter, Independence Day, Labor Day, Thanksgiving Day and Christmas Day. On Dr. Martin Luther King, Jr. Day, Memorial Day and Juneteenth, buses run on a Saturday schedule. /

**HORARIO EN DÍAS FESTIVOS:** No hay ruta el día de Año Nuevo, Pascua, día de Independencia, día del Trabajo, día de Acción de Gracias y Navidad. En el día de Dr. Martin Luther King, Jr., día de Homenaje a los Caídos (Memorial Day) y Juneteenth los buses viajan de acuerdo con el horario del sábado.

## FREE SHUTTLE / TRANSPORTE GRATUITO • MONDAY-FRIDAY / LUNES-VIERNES 6:50 AM – 6:05 PM

Outbound from Downtown / Saliendo del Centro				Inbound to Downtown / De ida hacia el Centro			
	1 Shuttle Park North	2 Cherokee & Manning	3 North Market & Sawyer	3 North Market & Sawyer	1 Shuttle Park North		
AM	SPS-6:50	7:00	7:08	7:16	7:16	7:25	2
	2	7:30	7:38	7:46	7:46	7:55	2
	2	8:00	8:08	8:16	8:16	8:25	2
	2	8:30	8:38	8:46	8:46	8:55	2
	2	9:00	9:08	9:16	9:16	9:25	2
	2	9:30	9:38	9:46	9:46	9:55	2
	2	10:00	10:08	10:16	10:16	10:25	2
	2	10:30	10:38	10:46	10:46	10:55	2
	2	11:00	11:08	11:16	11:16	11:25	2
	2	11:30	11:38	11:46	11:46	11:55	2
PM	2	<b>12:00</b>	<b>12:08</b>	<b>12:16</b>	<b>12:16</b>	<b>12:25</b>	2
	2	<b>12:30</b>	<b>12:38</b>	<b>12:46</b>	<b>12:46</b>	<b>12:55</b>	2
	2	<b>1:00</b>	<b>1:08</b>	<b>1:16</b>	<b>1:16</b>	<b>1:25</b>	2
	2	<b>1:30</b>	<b>1:38</b>	<b>1:46</b>	<b>1:46</b>	<b>1:55</b>	2
	2	<b>2:00</b>	<b>2:08</b>	<b>2:16</b>	<b>2:16</b>	<b>2:25</b>	2
	2	<b>2:30</b>	<b>2:38</b>	<b>2:46</b>	<b>2:46</b>	<b>2:55</b>	2
	2	<b>3:00</b>	<b>3:08</b>	<b>3:16</b>	<b>3:16</b>	<b>3:25</b>	2
	2	<b>3:30</b>	<b>3:38</b>	<b>3:46</b>	<b>3:46</b>	<b>3:55</b>	2
	2	<b>4:00</b>	<b>4:08</b>	<b>4:16</b>	<b>4:16</b>	<b>4:25</b>	2
	2	<b>4:30</b>	<b>4:38</b>	<b>4:46</b>	<b>4:46</b>	<b>4:55</b>	2
2	<b>5:00</b>	<b>5:08</b>	<b>5:16</b>	<b>5:16</b>	<b>5:25</b>	2	
2	<b>5:30</b>	<b>5:38</b>	<b>5:46</b>	<b>5:46</b>	<b>5:55</b>	SPS-6:05	

SPS- Indicates when the bus leaves or arrives at Shuttle Park South. / Indica cuándo el bus sale o llega a Shuttle Park South.

Schedules continued next page / Los horarios siguen en la próxima página →



# Route 2 North Shore Shuttle

Please see map on page 24  
Favor ver el mapa en la página 24

Continued from previous page / Continuación de la página anterior

**SATURDAY / SÁBADO • 9:50 AM – 6:10 PM**

## Outbound from Downtown / Saliendo del Centro

## Inbound to Downtown / De ida hacia el Centro

Bus comes from / Bus viene de

1 Shuttle Park North

2 Cherokee & Manning

3 North Market & Sawyer

3 North Market & Sawyer

1 Shuttle Park North

Bus goes to / Bus va hacia

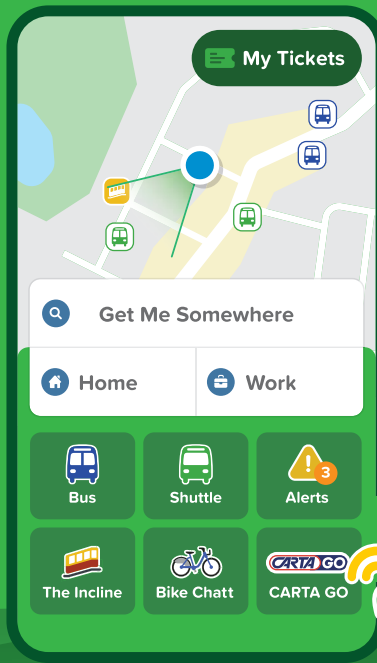
	SPS-9:50	10:00	10:08	10:16		10:16	10:25	2
AM	2	10:30	10:38	10:46	AM	10:46	10:55	2
	2	11:00	11:08	11:16		11:16	11:25	2
	2	11:30	11:38	11:46		11:46	11:55	2
	2	<b>12:00</b>	<b>12:08</b>	<b>12:16</b>		<b>12:16</b>	<b>12:25</b>	2
	2	<b>12:30</b>	<b>12:38</b>	<b>12:46</b>		<b>12:46</b>	<b>12:55</b>	2
PM	2	<b>1:00</b>	<b>1:08</b>	<b>1:16</b>		<b>1:16</b>	<b>1:25</b>	2
	2	<b>1:30</b>	<b>1:38</b>	<b>1:46</b>		<b>1:46</b>	<b>1:55</b>	2
	2	<b>2:00</b>	<b>2:08</b>	<b>2:16</b>		<b>2:16</b>	<b>2:25</b>	2
	2	<b>2:30</b>	<b>2:38</b>	<b>2:46</b>		<b>2:46</b>	<b>2:55</b>	2
	2	<b>3:00</b>	<b>3:08</b>	<b>3:16</b>	PM	<b>3:16</b>	<b>3:25</b>	2
	2	<b>3:30</b>	<b>3:38</b>	<b>3:46</b>		<b>3:46</b>	<b>3:55</b>	2
	2	<b>4:00</b>	<b>4:08</b>	<b>4:16</b>		<b>4:16</b>	<b>4:25</b>	2
	2	<b>4:30</b>	<b>4:38</b>	<b>4:46</b>		<b>4:46</b>	<b>4:55</b>	2
	2	<b>5:00</b>	<b>5:08</b>	<b>5:16</b>		<b>5:16</b>	<b>5:25</b>	2
	2	<b>5:30</b>	<b>5:38</b>	<b>5:46</b>		<b>5:46</b>	<b>5:55</b>	2
								SPS-6:10

SPS- Indicates when the bus leaves or arrives at Shuttle Park South. /  
Indica cuándo el bus sale o llega a Shuttle Park South.



# Citymapper

## Plan, pay, and ride with one app



Scan to download

Get all travel options, buy transit tickets and book CARTA GO with the free Citymapper app.



In partnership with

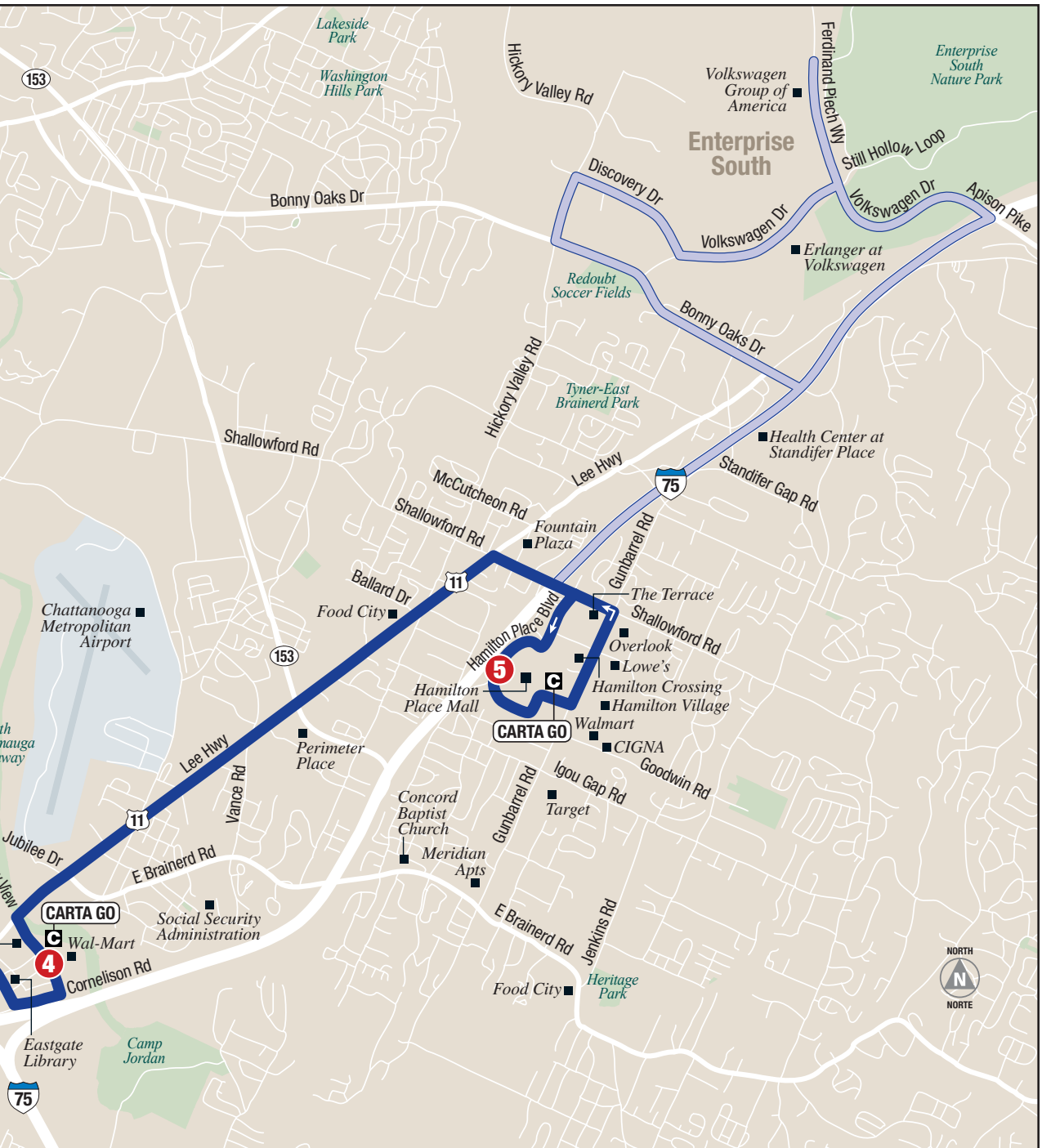




**LEGEND**

- Regular Route  
Ruta Regular
- To/From Garage  
Desde/Hacia Garaje
- Infrequent Service  
Servicio Infrecuente
- Timepoint  
Horario de paradas
- Connection Point  
Punto de conexión
- Connecting Routes  
Rutas de conexión
- Point of Interest  
Punto de interés

©2026, CARTA  
Design by Smartmaps, Inc.



**HOLIDAY SERVICE:** Route not in service on New Year's Day, Easter, Independence Day, Labor Day, Thanksgiving Day and Christmas Day. On Dr. Martin Luther King, Jr. Day, Memorial Day and Juneteenth, buses run on a Saturday schedule. /

**HORARIO EN DÍAS FESTIVOS:** No hay ruta el día de Año Nuevo, Pascua, día de Independencia, día del Trabajo, día de Acción de Gracias y Navidad. En el día de Dr. Martin Luther King, Jr., día de Homenaje a los Caídos (Memorial Day) y Juneteenth los buses viajan de acuerdo con el horario del sábado.

See schedules next page / Ver horarios página siguiente →



# Route 4 Eastgate / Hamilton Place

Please see map on page 28-29  
Favor ver el mapa en la página 28-29

← See Holiday service information on previous page / Ver información sobre horario en días festivos en la anterior página

## MONDAY-FRIDAY / LUNES-VIERNES • 4:20 AM – 12:40 AM

Outbound from Downtown / Saliendo del Centro						Inbound to Downtown / De ida hacia el Centro					
	1	2	3	4	5	5	4	3	6	1	
	4th & Market	Bailey Ave. & Willow St	Brainerd & Germantown	Wal-Mart (Brainerd)	Hamilton Place Mall	Hamilton Place Mall	Wal-Mart (Brainerd)	Brainerd & Germantown	McCallie & Willow St	4th & Market	
	Bus comes from / Bus viene de										Bus goes to / Bus va hacia
AM	G-4:40	—	—	—	—	5:00	5:14	5:28	5:42	5:55	4
	G-4:20	4:30	4:44	4:57	5:10	5:29	5:43	5:57	6:11	6:25	4
	G-4:50	5:00	5:14	5:27	5:40	5:59	6:13	6:27	6:41	6:55	4
	G-5:20	5:30	5:44	5:57	6:10	6:29	6:43	6:57	7:11	7:25	4
	4	6:00	6:15	6:29	6:43	6:59	7:13	7:27	7:41	7:55	4
	4	6:30	6:45	6:59	7:13	7:29	7:43	7:57	8:11	8:25	4
	4	7:00	7:15	7:29	7:43	7:59	8:13	8:27	8:41	8:55	4
	4	7:30	7:45	7:59	8:13	8:29	8:43	8:57	9:11	9:25	4
	4	8:00	8:15	8:29	8:43	8:59	9:13	9:27	9:41	9:55	G-10:15
	4	8:30	8:45	8:59	9:13	9:29	9:43	9:57	10:11	10:25	4
	4	9:00	9:15	9:29	9:44	9:59	10:13	10:27	10:41	10:55	4
	G-9:05	9:15	9:30	9:44	9:59	10:14	10:28	10:42	10:56	11:10	G-11:30
	4	9:30	9:45	9:59	10:14	10:29	10:43	10:57	11:11	11:25	4
	G-9:35	9:45	10:00	10:14	10:29	10:44	10:58	11:12	11:26	11:40	G-12:00
	G-9:50	10:00	10:15	10:29	10:44	10:59	11:13	11:27	11:41	11:55	G-12:15
	G-10:05	10:15	10:30	10:44	10:59	11:14	11:28	11:42	11:56	<b>12:10</b>	4
4	10:30	10:45	10:59	11:14	11:29	11:43	11:57	<b>12:11</b>	<b>12:25</b>	G-12:45	
G-10:35	10:45	11:00	11:14	11:29	11:44	11:58	<b>12:12</b>	<b>12:26</b>	<b>12:40</b>	4	
4	11:00	11:15	11:29	11:44	11:59	12:13	<b>12:27</b>	<b>12:41</b>	<b>12:55</b>	G-1:15	
G-11:05	11:15	11:30	11:44	11:59	<b>12:14</b>	<b>12:28</b>	<b>12:42</b>	<b>12:56</b>	<b>1:10</b>	4	
4	11:30	11:45	11:59	<b>12:14</b>	<b>12:29</b>	<b>12:43</b>	<b>12:57</b>	<b>1:11</b>	<b>1:25</b>	G-1:45	
G-11:35	11:45	<b>12:00</b>	<b>12:14</b>	<b>12:29</b>	<b>12:44</b>	<b>12:58</b>	<b>1:12</b>	<b>1:26</b>	<b>1:40</b>	4	
G-11:50	<b>12:00</b>	<b>12:15</b>	<b>12:29</b>	<b>12:44</b>	<b>12:59</b>	<b>1:13</b>	<b>1:27</b>	<b>1:41</b>	<b>1:55</b>	4	
4	<b>12:15</b>	<b>12:30</b>	<b>12:44</b>	<b>12:59</b>	<b>1:14</b>	<b>1:28</b>	<b>1:42</b>	<b>1:56</b>	<b>2:10</b>	4	
G-12:20	<b>12:30</b>	<b>12:45</b>	<b>12:59</b>	<b>1:14</b>	<b>1:29</b>	<b>1:43</b>	<b>1:57</b>	<b>2:11</b>	<b>2:25</b>	G-2:45	
4	<b>12:45</b>	<b>1:00</b>	<b>1:14</b>	<b>1:29</b>	<b>1:44</b>	<b>1:58</b>	<b>2:12</b>	<b>2:26</b>	<b>2:40</b>	4	
G-12:50	<b>1:00</b>	<b>1:15</b>	<b>1:29</b>	<b>1:44</b>	<b>1:59</b>	<b>2:13</b>	<b>2:27</b>	<b>2:41</b>	<b>2:55</b>	4	
4	<b>1:15</b>	<b>1:30</b>	<b>1:44</b>	<b>1:59</b>	<b>2:14</b>	<b>2:28</b>	<b>2:42</b>	<b>2:56</b>	<b>3:10</b>	4	
PM	G-1:20	<b>1:30</b>	<b>1:45</b>	<b>1:59</b>	<b>2:14</b>	<b>2:29</b>	<b>2:43</b>	<b>2:57</b>	<b>3:11</b>	<b>3:25</b>	G-3:55
	4	<b>1:45</b>	<b>2:00</b>	<b>2:14</b>	<b>2:29</b>	<b>2:44</b>	<b>2:58</b>	<b>3:12</b>	<b>3:26</b>	<b>3:40</b>	4
	4	<b>2:00</b>	<b>2:15</b>	<b>2:29</b>	<b>2:44</b>	<b>2:59</b>	<b>3:13</b>	<b>3:27</b>	<b>3:41</b>	<b>3:55</b>	4
	4	<b>2:15</b>	<b>2:30</b>	<b>2:44</b>	<b>2:59</b>	<b>3:14</b>	<b>3:28</b>	<b>3:42</b>	<b>3:56</b>	<b>4:10</b>	4
	G-2:20	<b>2:30</b>	<b>2:45</b>	<b>2:59</b>	<b>3:14</b>	<b>3:29</b>	<b>3:43</b>	<b>3:57</b>	<b>4:11</b>	<b>4:25</b>	4
	4	<b>2:45</b>	<b>3:00</b>	<b>3:14</b>	<b>3:29</b>	<b>3:44</b>	<b>3:58</b>	<b>4:12</b>	<b>4:26</b>	<b>4:40</b>	4
	4	<b>3:00</b>	<b>3:15</b>	<b>3:29</b>	<b>3:44</b>	<b>3:59</b>	<b>4:13</b>	<b>4:27</b>	<b>4:41</b>	<b>4:55</b>	4
	4	<b>3:15</b>	<b>3:30</b>	<b>3:44</b>	<b>3:59</b>	<b>4:14</b>	<b>4:28</b>	<b>4:42</b>	<b>4:56</b>	<b>5:10</b>	4

Schedules continued next page / Los horarios siguen en la próxima página →

# Route 4 Eastgate / Hamilton Place

Please see map on page 28-29  
Favor ver el mapa en la página 28-29

Continued from previous page / Continuación de la página anterior

**MONDAY-FRIDAY / LUNES-VIERNES • 4:20 AM – 12:40 AM**

Outbound from Downtown / Saliendo del Centro						Inbound to Downtown / De ida hacia el Centro							
Bus comes from / Bus viene de 1 4th & Market 2 Bailey Ave. & Willow St 3 Brainerd & Germantown 4 Wal-Mart (Brainerd) 5 Hamilton Place Mall						5 Hamilton Place Mall 4 Wal-Mart (Brainerd) 3 Brainerd & Germantown 6 McCallie & Willow St 1 4th & Market Bus goes to / Bus va hacia							
PM	G-3:20	3:30	3:45	3:59	4:14	4:29	PM	4:29	4:43	4:57	5:11	5:25	4
	4	3:45	4:00	4:14	4:29	4:44		4:44	4:58	5:12	5:26	5:40	4
	4	4:00	4:15	4:29	4:44	4:59		4:59	5:13	5:27	5:41	5:55	4
	4	4:15	4:30	4:44	4:59	5:14		5:14	5:28	5:42	5:56	6:10	G-6:30
	4	4:30	4:45	4:59	5:14	5:29		5:29	5:43	5:57	6:11	*6:25	4
	4	4:45	5:00	5:14	5:29	5:44		5:44	5:58	6:12	6:26	6:40	G-7:00
	4	5:00	5:15	5:29	5:44	5:59		5:59	6:13	6:27	6:41	6:55	G-7:15
	4	5:15	5:30	5:44	5:59	6:14		6:14	6:28	6:42	6:56	7:10	G-7:30
	4	5:30	5:45	5:59	6:14	6:28		6:28	6:43	6:57	7:11	*7:25	4
	4	5:45	6:00	6:14	6:28	6:42		6:42	6:58	7:12	7:26	7:40	G-8:00
	4	6:00	6:14	6:28	6:42	6:56		6:56	7:13	7:27	7:41	7:55	G-8:15
	4	*6:30	6:44	6:58	7:12	7:26		7:26	7:43	7:57	8:11	*8:25	4
	25	7:00	7:14	7:28	7:42	7:56		7:56	8:13	8:27	8:41	8:55	4
	4	*7:30	7:44	7:58	8:12	8:26		8:26	8:43	8:57	9:11	*9:25	4
	10C	8:00	8:14	8:28	8:42	8:56		8:56	9:13	9:27	9:41	9:55	4
	4	*8:30	8:44	8:58	9:12	9:26		9:26	9:34 <sup>ES</sup>	10:13	10:27	10:41	10:55
4	9:00	9:14	9:28	9:42	9:56	9:56	10:04	10:43	10:57	11:11	11:25	G-11:45	
4	*9:30	9:44	9:58	10:12	10:26	10:26	10:29 <sup>ES</sup>	11:08	11:22	11:36	11:50	G-12:10	
4	10:00	10:14	10:28	10:42	10:56	10:56	11:09	11:23	11:37	11:51	12:05	G-12:20	
16	*10:30	10:44	10:58	11:12	11:26	11:26	11:29	11:43	11:57	12:11	12:25	G-12:40	

- G- Indicates when the bus leaves or arrives at the CARTA Garage. See To/From Garage routing on map. / Indica cuándo el bus sale o llega al garaje de CARTA. Ver en el mapa la ruta de servicio Desde/Hacia Garaje.
- \* Indicates trips where buses line up on Market Street for ease in transferring to other routes. / Indica viajes donde los buses forman una línea en Market Street para facilitar el trasbordo hacia otras rutas.
- ES- Indicates when the bus will serve the Enterprise South Industrial Park after leaving from Hamilton Place Mall. Bus will travel to Enterprise South from/to I-75 and will go to points along the Route 3 Enterprise South. Please see map for the routing. / Indica cuándo el bus dará servicio al Enterprise South Industrial Park después de salir de Hamilton Place Mall. El autobús viajará a Enterprise South desde/hacia la I-75 e irá a puntos a lo largo de la Ruta 3 Enterprise South. Consulte el mapa para conocer la ruta.



Schedules continued next page / Los horarios siguen en la próxima página →

# Route 4 Eastgate / Hamilton Place

Please see map on page 28-29  
Favor ver el mapa en la página 28-29

Continued from previous page / Continuación de la página anterior

**SATURDAY / SÁBADO • 4:50 AM – 12:40 AM**

## Outbound from Downtown / Saliendo del Centro

## Inbound to Downtown / De ida hacia el Centro

	Bus comes from / Bus viene de	1	2	3	4	5		5	4	3	6	1	Bus goes to / Bus va hacia
	▶	4th & Market	Bailey Ave. & Willow St	Brainerd & Germantown	Wal-Mart (Brainerd)	Hamilton Place Mall		Hamilton Place Mall	Wal-Mart (Brainerd)	Brainerd & Germantown	McCallie & Willow St	4th & Market	▶
AM	G-4:50	5:00	5:13	5:26	5:40	5:54		6:01	6:14	6:27	6:41	6:55	4
	G-5:20	5:30	5:43	5:56	6:10	6:24		6:31	6:44	6:57	7:11	7:25	4
	G-5:50	6:00	6:13	6:26	6:40	6:54		7:01	7:14	7:27	7:41	7:55	4
	G-6:20	6:30	6:43	6:56	7:10	7:24		7:31	7:44	7:57	8:11	8:25	4
	4	7:00	7:13	7:26	7:40	7:54		8:01	8:14	8:27	8:41	8:55	4
	4	7:30	7:43	7:56	8:10	8:24		8:31	8:44	8:57	9:11	9:25	4
	4	8:00	8:13	8:26	8:40	8:54		8:59	9:13	9:27	9:41	9:55	4
	4	8:30	8:43	8:56	9:10	9:25		9:29	9:43	9:57	10:11	10:25	4
	4	9:00	9:14	9:28	9:43	9:58		9:59	10:13	10:27	10:41	10:55	4
	4	9:30	9:44	9:58	10:13	10:28		10:29	10:43	10:57	11:11	11:25	4
	4	10:00	10:14	10:28	10:43	10:58		10:59	11:13	11:27	11:41	11:55	4
	4	10:30	10:44	10:58	11:13	11:28		11:29	11:43	11:57	<b>12:11</b>	<b>12:25</b>	4
	4	11:00	11:14	11:28	11:43	11:58		11:59	<b>12:13</b>	<b>12:27</b>	<b>12:41</b>	<b>12:55</b>	G-1:10
	4	11:30	11:44	11:58	<b>12:13</b>	<b>12:28</b>		<b>12:29</b>	<b>12:43</b>	<b>12:57</b>	<b>1:11</b>	<b>1:25</b>	G-1:40
	4	<b>12:00</b>	<b>12:14</b>	<b>12:28</b>	<b>12:43</b>	<b>12:58</b>		<b>12:59</b>	<b>1:13</b>	<b>1:27</b>	<b>1:41</b>	<b>1:55</b>	G-2:10
	4	<b>12:30</b>	<b>12:44</b>	<b>12:58</b>	<b>1:13</b>	<b>1:28</b>		<b>1:29</b>	<b>1:43</b>	<b>1:57</b>	<b>2:11</b>	<b>2:25</b>	G-2:40
G-12:50	<b>1:00</b>	<b>1:14</b>	<b>1:28</b>	<b>1:43</b>	<b>1:58</b>		<b>1:59</b>	<b>2:13</b>	<b>2:27</b>	<b>2:41</b>	<b>2:55</b>	G-3:10	
G-1:20	<b>1:30</b>	<b>1:44</b>	<b>1:58</b>	<b>2:13</b>	<b>2:28</b>		<b>2:29</b>	<b>2:43</b>	<b>2:57</b>	<b>3:11</b>	<b>3:25</b>	G-3:40	
G-1:50	<b>2:00</b>	<b>2:14</b>	<b>2:28</b>	<b>2:43</b>	<b>2:58</b>		<b>2:59</b>	<b>3:13</b>	<b>3:27</b>	<b>3:41</b>	<b>3:55</b>	G-4:10	
G-2:20	<b>2:30</b>	<b>2:44</b>	<b>2:58</b>	<b>3:13</b>	<b>3:28</b>		<b>3:29</b>	<b>3:43</b>	<b>3:57</b>	<b>4:11</b>	<b>4:25</b>	4	
G-2:50	<b>3:00</b>	<b>3:14</b>	<b>3:28</b>	<b>3:43</b>	<b>3:58</b>		<b>3:59</b>	<b>4:13</b>	<b>4:27</b>	<b>4:41</b>	<b>4:55</b>	4	
G-3:20	<b>3:30</b>	<b>3:44</b>	<b>3:58</b>	<b>4:13</b>	<b>4:28</b>		<b>4:29</b>	<b>4:43</b>	<b>4:57</b>	<b>5:11</b>	<b>5:25</b>	4	
G-3:50	<b>4:00</b>	<b>4:14</b>	<b>4:28</b>	<b>4:43</b>	<b>4:58</b>		<b>4:59</b>	<b>5:13</b>	<b>5:27</b>	<b>5:41</b>	<b>5:55</b>	4	
4	<b>4:30</b>	<b>4:44</b>	<b>4:58</b>	<b>5:13</b>	<b>5:28</b>		<b>5:29</b>	<b>5:43</b>	<b>5:57</b>	<b>6:11</b>	<b>*6:25</b>	4	
4	<b>5:00</b>	<b>5:14</b>	<b>5:28</b>	<b>5:43</b>	<b>5:58</b>		<b>6:01</b>	<b>6:14</b>	<b>6:27</b>	<b>6:41</b>	<b>6:55</b>	4	
4	<b>5:30</b>	<b>5:44</b>	<b>5:58</b>	<b>6:13</b>	<b>6:27</b>		<b>6:31</b>	<b>6:44</b>	<b>6:57</b>	<b>7:11</b>	<b>*7:25</b>	4	
4	<b>6:00</b>	<b>6:14</b>	<b>6:28</b>	<b>6:42</b>	<b>6:56</b>		<b>7:01</b>	<b>7:14</b>	<b>7:27</b>	<b>7:41</b>	<b>7:55</b>	4	
4	<b>*6:30</b>	<b>6:44</b>	<b>6:58</b>	<b>7:12</b>	<b>7:26</b>		<b>7:31</b>	<b>7:44</b>	<b>7:57</b>	<b>8:11</b>	<b>*8:25</b>	4	
4	<b>7:00</b>	<b>7:14</b>	<b>7:28</b>	<b>7:42</b>	<b>7:56</b>		<b>8:01</b>	<b>8:14</b>	<b>8:27</b>	<b>8:41</b>	<b>8:55</b>	4	
4	<b>*7:30</b>	<b>7:44</b>	<b>7:58</b>	<b>8:12</b>	<b>8:26</b>		<b>8:31<sub>R</sub></b>	<b>8:44<sub>R</sub></b>	<b>8:57<sub>R</sub></b>	<b>9:11<sub>R</sub></b>	<b>*9:25<sub>R</sub></b>	4	
4	<b>8:00</b>	<b>8:14</b>	<b>8:28</b>	<b>8:42</b>	<b>8:56</b>		<b>9:01<sub>R</sub></b>	<b>9:14<sub>R</sub></b>	<b>9:27<sub>R</sub></b>	<b>9:41<sub>R</sub></b>	<b>9:55<sub>R</sub></b>	4	
4	<b>*8:30</b>	<b>8:44</b>	<b>8:58</b>	<b>9:12</b>	<b>9:26</b>		<b>9:36<sub>ES</sub></b>	<b>10:14</b>	<b>10:27</b>	<b>10:41</b>	<b>10:55</b>	G-11:10	
4	<b>9:00</b>	<b>9:14</b>	<b>9:28</b>	<b>9:42</b>	<b>9:56</b>		<b>10:06<sub>R</sub></b>	<b>10:44<sub>R</sub></b>	<b>10:57<sub>R</sub></b>	<b>11:11<sub>R</sub></b>	<b>11:25<sub>R</sub></b>	G-11:40	
4	<b>*9:30</b>	<b>9:44</b>	<b>9:58</b>	<b>10:12</b>	<b>10:26</b>		<b>10:31<sub>ES</sub></b>	<b>11:09</b>	<b>11:22</b>	<b>11:36</b>	<b>11:50</b>	G-12:05	
4	<b>10:00</b>	<b>10:14</b>	<b>10:28</b>	<b>10:42</b>	<b>10:56</b>		<b>11:11</b>	<b>11:24</b>	<b>11:37</b>	<b>11:51</b>	12:05	G-12:20	
16	<b>*10:30</b>	<b>10:44</b>	<b>10:58</b>	<b>11:12</b>	<b>11:26</b>		<b>11:31</b>	<b>11:44</b>	<b>11:57</b>	12:11	12:25	G-12:40	

Schedules continued next page / Los horarios siguen en la próxima página →

# Route 4 Eastgate / Hamilton Place

Please see map on page 28-29  
Favor ver el mapa en la página 28-29

Continued from previous page / Continuación de la página anterior

## SUNDAY / DOMINGO • 8:55 AM – 8:55 PM

### Outbound from Downtown / Saliendo del Centro

### Inbound to Downtown / De ida hacia el Centro

	Bus comes from / Bus viene de	1	2	3	4	5		5	4	3	6	1	Bus goes to / Bus va hacia
		4th & Market	Bailey Ave. & Willow St	Brainerd & Germantown	Wal-Mart (Brainerd)	Hamilton Place Mall		Hamilton Place Mall	Wal-Mart (Brainerd)	Brainerd & Germantown	McCallie & Willow St	4th & Market	
AM	G-8:55	9:05	9:19	9:34	9:50	10:06		10:20	10:35	10:50	11:05	11:20	4
	G-10:05	*10:15	10:29	10:44	11:00	11:16		11:30	11:45	<b>12:00</b>	<b>12:15</b>	<b>12:30</b>	4
PM	4	*11:25	11:39	11:54	<b>12:10</b>	<b>12:26</b>		<b>12:40</b>	<b>12:55</b>	<b>1:10</b>	<b>1:25</b>	<b>1:40</b>	G-1:55
	21	<b>12:00</b>	<b>12:14</b>	<b>12:29</b>	<b>12:45</b>	<b>1:01</b>		<b>1:15</b>	<b>1:30</b>	<b>1:45</b>	<b>2:00</b>	<b>2:15</b>	21
	4	<b>12:35</b>	<b>12:49</b>	<b>1:04</b>	<b>1:20</b>	<b>1:36</b>		<b>1:50</b>	<b>2:05</b>	<b>2:20</b>	<b>2:35</b>	<b>*2:50</b>	4
	G-1:00	<b>1:10</b>	<b>1:24</b>	<b>1:39</b>	<b>1:55</b>	<b>2:11</b>		<b>2:25</b>	<b>2:40</b>	<b>2:55</b>	<b>3:10</b>	<b>3:25</b>	21
	G-1:35	<b>1:45</b>	<b>1:59</b>	<b>2:14</b>	<b>2:30</b>	<b>2:46</b>		<b>3:00</b>	<b>3:15</b>	<b>3:30</b>	<b>3:45</b>	<b>4:00</b>	4
	4	<b>2:55</b>	<b>3:09</b>	<b>3:24</b>	<b>3:40</b>	<b>3:56</b>		<b>4:10</b>	<b>4:25</b>	<b>4:40</b>	<b>4:55</b>	<b>5:10</b>	4
	4	<b>*4:05</b>	<b>4:19</b>	<b>4:34</b>	<b>4:50</b>	<b>5:06</b>		<b>5:20</b>	<b>5:35</b>	<b>5:50</b>	<b>6:05</b>	<b>*6:20</b>	4
	4	<b>5:15</b>	<b>5:29</b>	<b>5:44</b>	<b>6:00</b>	<b>6:16</b>		<b>6:30</b>	<b>6:45</b>	<b>7:00</b>	<b>7:15</b>	<b>7:30</b>	G-7:45
	4	<b>6:25</b>	<b>6:39</b>	<b>6:54</b>	<b>7:10</b>	<b>7:26</b>		<b>7:40</b>	<b>7:55</b>	<b>8:10</b>	<b>8:25</b>	<b>8:40</b>	G-8:55

- G- Indicates when the bus leaves or arrives at the CARTA Garage. See To/From Garage routing on map. / Indica cuándo el bus sale o llega al garaje de CARTA. Ver en el mapa la ruta de servicio Desde/Hacia Garaje.
- \* Indicates trips where buses line up on Market Street for ease in transferring to other routes. / Indica viajes donde los buses forman una línea en Market Street para facilitar el trasbordo hacia otras rutas.
- R By passenger request, bus will go to points along the Route 21 Golden Gateway before line-up trip or returning to garage. / A solicitud del pasajero el bus irá a los puntos en la ruta 21 Golden Gateway antes del viaje para formar línea o de regreso al garaje.
- ES-Indicates when the bus will serve the Enterprise South Industrial Park after leaving from Hamilton Place Mall. Bus will travel to Enterprise South from/to I-75 and will go to points along the Route 3 Enterprise South. Please see map for the routing. / Indica cuándo el bus dará servicio al Enterprise South Industrial Park después de salir de Hamilton Place Mall. El autobús viajará a Enterprise South desde/hacia la I-75 e irá a puntos a lo largo de la Ruta 3 Enterprise South. Consulte el mapa para conocer la ruta.





### LEGEND

- Regular Route  
Ruta Regular
- To/From Garage  
Desde/Hacia Garaje
- 1 Timepoint  
Horario de paradas
- C Connection Point  
Punto de conexión
- 1,2,3 Connecting Routes  
Rutas de conexión
- Point of Interest  
Punto de interés

©2026, CARTA  
Design by Smartmaps, Inc.

# Route 9 East Lake

**HOLIDAY SERVICE:** Route not in service on New Year's Day, Easter, Independence Day, Labor Day, Thanksgiving Day and Christmas Day. On Dr. Martin Luther King, Jr. Day, Memorial Day and Juneteenth, buses run on a Saturday schedule. /

**HORARIO EN DÍAS FESTIVOS:** No hay ruta el día de Año Nuevo, Pascua, día de Independencia, día del Trabajo, día de Acción de Gracias y Navidad. En el día de Dr. Martin Luther King, Jr., día de Homenaje a los Caídos (Memorial Day) y Juneteenth los buses viajan de acuerdo con el horario del sábado.

## MONDAY-FRIDAY / LUNES-VIERNES • 4:50 AM – 10:40 PM

Outbound from Downtown / Saliendo del Centro			Inbound to Downtown / De ida hacia el Centro						
	1 6th & Market	2 W. Gordon & State St.	2 W. Gordon & State St.	3 4th Ave. & Foust St.	4 Main & Holtzclaw	5 12th & Market			
AM	G-4:50	5:00	5:24	5:30	5:41	5:52	6:02	9	
	G-5:25	5:35	5:59	6:05	6:16	6:27	6:37	9	
	9	6:10	6:40	6:40	6:51	7:02	7:12	9	
	9	6:45	7:15	7:15	7:26	7:37	7:47	9	
	9	7:20	7:50	7:50	8:01	8:12	8:22	9	
	9	7:55	8:25	8:25	8:36	8:47	8:57	9	
	9	8:30	9:00	9:00	9:11	9:22	9:32	9	
	9	9:05	9:35	9:35	9:46	9:57	10:07	9	
	9	9:40	10:10	10:10	10:21	10:32	10:42	G-11:00	
	9	10:15	10:45	10:45	10:56	11:07	11:17	9	
PM	G-10:40	10:50	11:20	11:20	11:31	11:42	11:52	9	
	9	11:25	11:55	11:55	12:06	12:17	12:27	9	
	9	12:00	12:30	12:30	12:41	12:52	1:02	9	
	9	12:35	1:05	1:05	1:16	1:27	1:37	G-1:55	
	9	1:10	1:40	1:40	1:51	2:02	2:12	9	
	G-1:35	1:45	2:15	2:15	2:26	2:37	2:47	9	
	9	2:20	2:50	2:50	3:01	3:12	3:22	9	
	9	2:55	3:25	3:25	3:36	3:47	3:57	9	
	9	3:30	4:00	4:00	4:11	4:22	4:32	9	
	9	4:05	4:35	4:35	4:46	4:57	5:07	G-5:25	
PM	9	4:40	5:10	5:10	5:21	5:32	5:42	9	
	10C	5:15	5:45	5:45	5:54	6:03	*6:22	9	
	9	5:50	6:20	6:20	6:24	6:33	6:42	6:52	G-7:10
	9	*6:30	6:54	6:54	6:54	7:03	7:12	*7:22	9
	9	*7:30	7:54	7:54	7:54	8:03	8:12	*8:22	9
	9	*8:30	8:54	8:54	8:54	9:03	9:12	*9:22	9
	9	*9:30	9:54	9:54	9:54	10:03	10:12	10:22	G-10:40

G- Indicates when the bus leaves or arrives at the CARTA Garage. See To/From Garage routing on map. / Indica cuándo el bus sale o llega al garaje de CARTA. Ver en el mapa la ruta de servicio Desde/Hacia Garaje.

\* Indicates trips where buses line up on Market Street for ease in transferring to other routes. / Indica viajes donde los buses forman una línea en Market Street para facilitar el trasbordo hacia otras rutas.

Schedules continued next page / Los horarios siguen en la próxima página →



# Route 9 East Lake

Please see map on page 34  
Favor ver el mapa en la página 34

## SATURDAY / SÁBADO • 4:50 AM – 10:43 PM

Outbound from Downtown / Saliendo del Centro			Inbound to Downtown / De ida hacia el Centro					
	1 6th & Market	2 W. Gordon & State St.	2 W. Gordon & State St.	3 4th Ave. & Foust St.	4 Main & Holtzclaw	5 12th & Market	Bus goes to / Bus va hacia	
AM	G-4:50	5:00	5:24	5:33	5:44	5:55	6:05	9
	G-5:25	5:35	5:59	6:08	6:19	6:30	6:40	9
	9	6:10	6:43	6:43	6:54	7:05	7:15	9
	9	6:45	7:18	7:18	7:29	7:40	7:50	9
	9	7:20	7:53	7:53	8:04	8:15	8:25	9
	9	7:55	8:28	8:28	8:39	8:50	9:00	9
	9	8:30	9:03	9:03	9:14	9:25	9:35	9
	9	9:05	9:38	9:38	9:49	10:00	10:10	9
	9	9:40	10:13	10:13	10:24	10:35	10:45	G-11:03
	9	10:15	10:48	10:48	10:59	11:10	11:20	9
PM	G-10:40	10:50	11:23	11:23	11:34	11:45	11:55	9
	9	11:25	11:58	11:58	<b>12:09</b>	<b>12:20</b>	<b>12:30</b>	9
	9	<b>12:00</b>	<b>12:33</b>	<b>12:33</b>	<b>12:44</b>	<b>12:55</b>	<b>1:05</b>	9
	9	<b>12:35</b>	<b>1:08</b>	<b>1:08</b>	<b>1:19</b>	<b>1:30</b>	<b>1:40</b>	G-1:58
	9	<b>1:10</b>	<b>1:43</b>	<b>1:43</b>	<b>1:54</b>	<b>2:05</b>	<b>2:15</b>	9
	G-1:35	<b>1:45</b>	<b>2:18</b>	<b>2:18</b>	<b>2:29</b>	<b>2:40</b>	<b>2:50</b>	9
	9	<b>2:20</b>	<b>2:53</b>	<b>2:53</b>	<b>3:04</b>	<b>3:15</b>	<b>3:25</b>	9
	9	<b>2:55</b>	<b>3:28</b>	<b>3:28</b>	<b>3:39</b>	<b>3:50</b>	<b>4:00</b>	9
	9	<b>3:30</b>	<b>4:03</b>	<b>4:03</b>	<b>4:14</b>	<b>4:25</b>	<b>4:35</b>	9
	9	<b>4:05</b>	<b>4:38</b>	<b>4:38</b>	<b>4:49</b>	<b>5:00</b>	<b>5:10</b>	9
	9	<b>4:40</b>	<b>5:13</b>	<b>5:13</b>	<b>5:24</b>	<b>5:35</b>	<b>5:45</b>	9
	9	<b>5:15</b>	<b>5:48</b>	<b>5:57</b>	<b>6:06</b>	<b>6:15</b>	<b>*6:25</b>	9
	9	<b>5:50</b>	<b>6:23</b>	<b>6:27</b>	<b>6:36</b>	<b>6:45</b>	<b>6:55</b>	G-7:13
	9	<b>*6:30</b>	<b>6:57</b>	<b>6:57</b>	<b>7:06</b>	<b>7:15</b>	<b>*7:25</b>	9
	9	<b>*7:30</b>	<b>7:57</b>	<b>7:57</b>	<b>8:06</b>	<b>8:15</b>	<b>*8:25</b>	9
9	<b>*8:30</b>	<b>8:57</b>	<b>8:57</b>	<b>9:06</b>	<b>9:15</b>	<b>*9:25</b>	9	
9	<b>*9:30</b>	<b>9:57</b>	<b>9:57</b>	<b>10:06</b>	<b>10:15</b>	<b>10:25</b>	G-10:43	

## SUNDAY / DOMINGO • 8:57 AM – 7:46 PM

Outbound from Downtown / Saliendo del Centro			Inbound to Downtown / De ida hacia el Centro					
	1 6th & Market	2 W. Gordon & State St.	2 W. Gordon & State St.	3 4th Ave. & Foust St.	4 Main & Holtzclaw	5 12th & Market	Bus goes to / Bus va hacia	
AM	G-8:57	*9:07	9:34	9:35	9:45	9:56	*10:08	16
	G-10:07	*10:17	10:44	10:45	10:55	11:06	*11:18	16
	16	*11:27	11:54	11:55	<b>12:05</b>	<b>12:16</b>	<b>*12:28</b>	16
	16	<b>*12:37</b>	<b>1:04</b>	<b>1:05</b>	<b>1:15</b>	<b>1:26</b>	<b>*1:38</b>	16
PM	16	<b>*1:47</b>	<b>2:14</b>	<b>2:15</b>	<b>2:25</b>	<b>2:36</b>	<b>*2:48</b>	16
	16	<b>*2:57</b>	<b>3:24</b>	<b>3:25</b>	<b>3:35</b>	<b>3:46</b>	<b>3:58</b>	16
	16	<b>*4:07</b>	<b>4:34</b>	<b>4:35</b>	<b>4:45</b>	<b>4:56</b>	<b>*5:08</b>	16
	16	<b>*5:17</b>	<b>5:44</b>	<b>5:45</b>	<b>5:55</b>	<b>6:06</b>	<b>*6:18</b>	16
	G-6:17	<b>*6:27</b>	<b>6:54</b>	<b>6:55</b>	<b>7:05</b>	<b>7:16</b>	<b>7:28</b>	G-7:46

# 10A

## Avondale • Monday–Sunday / Lunes–Domingo



See schedules next page / Ver horarios página siguiente →

G- Indicates when the bus leaves or arrives at the CARTA Garage. See To/From Garage routing on map. / Indica cuándo el bus sale o llega al garaje de CARTA. Ver en el mapa la ruta de servicio Desde/Hacia Garaje.

\* Indicates trips where buses line up on Market Street for ease in transferring to other routes. / Indica viajes donde los buses forman una línea en Market Street para facilitar el trasbordo hacia otras rutas.



**HOLIDAY SERVICE:** Route not in service on New Year's Day, Easter, Independence Day, Labor Day, Thanksgiving Day and Christmas Day. On Dr. Martin Luther King, Jr. Day, Memorial Day and Juneteenth, buses run on a Saturday schedule. /

**HORARIO EN DÍAS FESTIVOS:** No hay ruta el día de Año Nuevo, Pascua, día de Independencia, día del Trabajo, día de Acción de Gracias y Navidad. En el día de Dr. Martin Luther King, Jr., día de Homenaje a los Caídos (Memorial Day) y Juneteenth los buses viajan de acuerdo con el horario del sábado.

## MONDAY-FRIDAY / LUNES-VIERNES • 4:58 AM – 11:55 PM

### Outbound from Downtown / Saliendo del Centro

### Inbound to Downtown / De ida hacia el Centro

	1 12th & Market	2 Stuart & Dodson	
<b>AM</b>			
-	-	-	G-4:58
-	-	-	G-6:06
1	6:10	6:36	10G
-	-	-	-
1	7:20	7:46	10G
-	-	-	-
1	8:30 <sup>HC</sup>	8:58	10G
-	-	-	-
1	9:40 <sup>HC</sup>	10:08	10G
-	-	-	-
1	10:50 <sup>HC</sup>	11:18	10G
-	-	-	-
1	12:00 <sup>HC</sup>	12:28	10G
-	-	-	-
1	1:10 <sup>HC</sup>	1:36	10G
-	-	-	-
G-2:05	2:20	2:46	10G
<b>PM</b>			
-	-	-	-
1	3:30	3:56	10G
-	-	-	-
1	4:40	5:06	10G
-	-	-	-
1	5:50	6:16	10G
-	-	-	-

	2 Stuart & Dodson	3 3rd & Orchard Knob	4 4th & Market	
<b>AM</b>				
-	5:08	5:19	5:30	1
-	6:16	6:28	6:40	1
-	-	-	-	1
10G	7:26	7:38	7:50	1
-	-	-	-	-
10G	8:36	8:48	9:00	G-9:20
-	-	-	-	-
10G	9:46	9:58	10:10	1
-	-	-	-	-
10G	10:56	11:08	11:20	1
-	-	-	-	-
10G	12:06	12:18	12:30	G-12:50
-	-	-	-	-
10G	1:16	1:28	1:40	1
-	-	-	-	-
10G	2:26	2:38	2:50	1
-	-	-	-	-
10G	3:34	3:47	4:00	10C
-	-	-	-	-
10G	4:44	4:57	5:10	1
-	-	-	-	-
10G	5:56	6:08	*6:20	1
-	-	-	-	-
10G	7:01	7:13	*7:25	1

**HC** Indicates bus serves Erlanger Community Health Center (Dodson Avenue). /  
Indica que el bus atiende Erlanger Community Health Center (Dodson Avenue).

Schedules continued next page / Los horarios siguen en la próxima página →

Continued from previous page / Continuación de la página anterior

**MONDAY-FRIDAY / LUNES-VIERNES • 4:58 AM – 11:55 PM**

**Outbound from Downtown /  
Saliendo del Centro**

**Inbound to Downtown /  
De ida hacia el Centro**

Outbound from Downtown / Saliendo del Centro					Inbound to Downtown / De ida hacia el Centro					
	Bus comes from / Bus viene de	12th & Market	Stuart & Dodson	Bus goes to / Bus va hacia		Bus comes from / Bus viene de	Stuart & Dodson	3rd & Orchard Knob	4th & Market	Bus goes to / Bus va hacia
PM	1	7:00	7:25	10G	PM	-	-	-	-	-
	-	-	-	-		10G	8:01	8:13	*8:25	1
	-	-	-	-		10G	9:01	9:13	*9:25	1
	1	*9:30	9:55	10G		-	-	-	-	-
	-	-	-	-		10G	11:01	11:13	11:25	1
	1	11:30	11:55	10G		-	-	-	-	

G- Indicates when the bus leaves or arrives at the CARTA Garage. See To/From Garage routing on map. / Indica cuándo el bus sale o llega al garaje de CARTA. Ver en el mapa la ruta de servicio Desde/Hacia Garaje.

10G indicates Glenwood. / 10G indica Glenwood.

\* Indicates trips where buses line up on Market Street for ease in transferring to other routes. / Indica viajes donde los buses forman una línea en Market Street para facilitar el trasbordo hacia otras rutas.

Schedules continued next page / Los horarios siguen en la próxima página →

Continued from previous page / Continuación de la página anterior

## SATURDAY / SÁBADO • 5:55 AM – 11:53 PM

### Outbound from Downtown / Saliendo del Centro

### Inbound to Downtown / De ida hacia el Centro

	Bus comes from / Bus viene de	12th & Market	Stuart & Dodson	Bus goes to / Bus va hacia		Bus comes from / Bus viene de	Stuart & Dodson	3rd & Orchard Knob	4th & Market	Bus goes to / Bus va hacia
AM	-	-	-	-	G-5:55	6:10	6:33	10G		
	-	-	-	-	1	7:20	7:43	10G		
	-	-	-	-	1	8:30	8:53	10G		
	-	-	-	-	1	9:40	10:03	10G		
	-	-	-	-	G-10:35	10:50	11:13	10G		
	-	-	-	-	G-11:45	12:00	12:23	10G		
	-	-	-	-	1	1:10	1:33	10G		
	-	-	-	-	1	2:20	2:43	10G		
	-	-	-	-	1	3:30	3:53	10G		
	-	-	-	-	1	4:40	5:03	10G		
PM	-	-	-	-	1	5:50	6:13	10G		
	-	-	-	-	1	7:00	7:23	10G		
	-	-	-	-	1	*9:30	9:53	10G		
	-	-	-	-	1	11:30	11:53	10G		
	G-6:07	6:17	6:28	6:40	1					
	10G	7:27	7:38	7:50	1					
	10G	8:37	8:48	9:00	-					
	10G	9:46	9:58	10:10	1					
	10G	10:56	11:08	11:20	1					
	10G	12:06	12:18	12:30	1					
10G	1:16	1:28	1:40	G-2:00						
10G	2:26	2:38	2:50	1						
10G	3:34	3:47	4:00	G-4:20						
10G	4:44	4:57	5:10	1						
10G	5:56	6:08	6:20	1						
10G	7:01	7:13	*7:25	1						
10G	8:01	8:13	*8:25	1						
10G	9:01	9:13	*9:25	1						
10G	11:01	11:13	11:25	1						

G- Indicates when the bus leaves or arrives at the CARTA Garage. See To/From Garage routing on map. / Indica cuándo el bus sale o llega al garaje de CARTA. Ver en el mapa la ruta de servicio Desde/Hacia Garaje.

10G indicates Glenwood. / 10G indica Glenwood.

\* Indicates trips where buses line up on Market Street for ease in transferring to other routes. / Indica viajes donde los buses forman una línea en Market Street para facilitar el trasbordo hacia otras rutas.

Schedules continued next page / Los horarios siguen en la próxima página →

Continued from previous page / Continuación de la página anterior

**SUNDAY / DOMINGO • 9:46 AM – 7:58 PM**

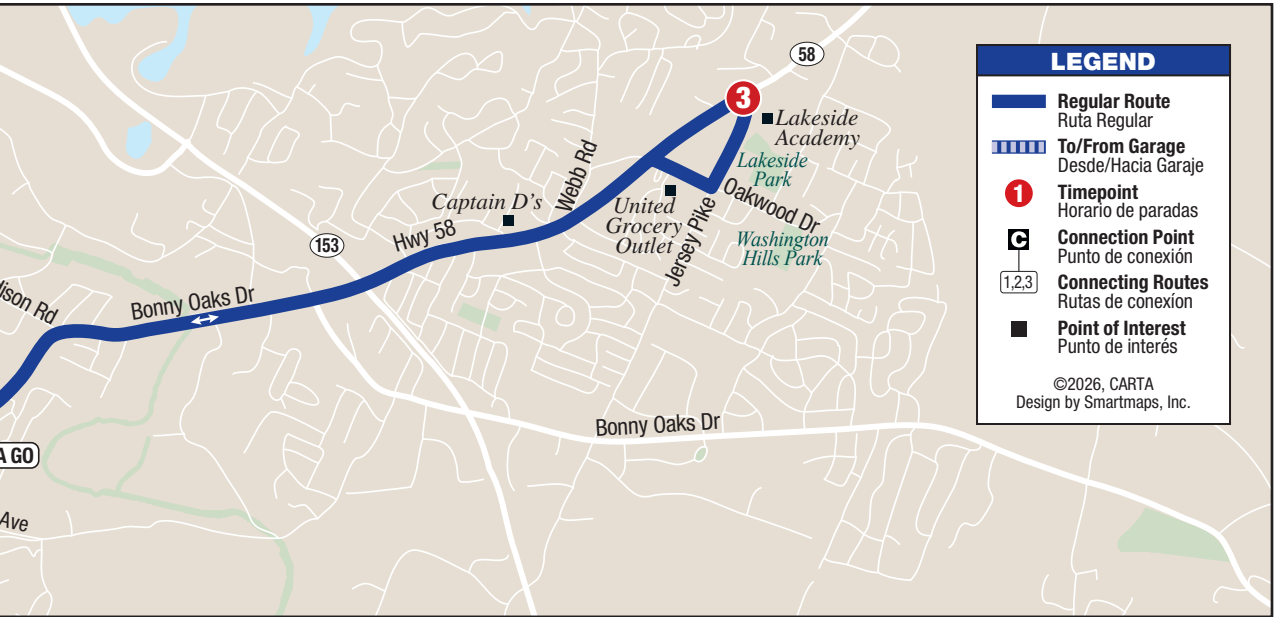
Outbound from Downtown / Saliendo del Centro					Inbound to Downtown / De ida hacia el Centro					
	Bus comes from / Bus viene de	12th & Market	Stuart & Dodson	Bus goes to / Bus va hacia		Bus comes from / Bus viene de	Stuart & Dodson	3rd & Orchard Knob	4th & Market	Bus goes to / Bus va hacia
AM	-	—	—	-	AM	10G	9:46	9:58	*10:10	1
	1	*10:15	10:38	10G	-	—	—	—	—	-
PM	-	—	—	-	AM	10G	<b>12:06</b>	<b>12:18</b>	* <b>12:30</b>	1
	1	* <b>12:35</b>	<b>12:58</b>	10G	-	—	—	—	—	-
	-	—	—	-	PM	10G	<b>2:26</b>	<b>2:38</b>	* <b>2:50</b>	1
	1	* <b>2:55</b>	<b>3:18</b>	10G	-	—	—	—	—	-
	-	—	—	-	PM	10G	<b>4:45</b>	<b>4:58</b>	<b>5:11</b>	1
	G-5:00	* <b>5:15</b>	<b>5:38</b>	10G	-	—	—	—	—	-
-	—	—	-	PM	10G	<b>7:06</b>	<b>7:18</b>	* <b>7:30</b>	1	
1	* <b>7:35</b>	<b>7:58</b>	10G	-	—	—	—	—	-	

G- Indicates when the bus leaves or arrives at the CARTA Garage. See To/From Garage routing on map. / Indica cuándo el bus sale o llega al garaje de CARTA. Ver en el mapa la ruta de servicio Desde/Hacia Garaje.

10G indicates Glenwood. / 10G indica Glenwood.

\* Indicates trips where buses line up on Market Street for ease in transferring to other routes. / Indica viajes donde los buses forman una línea en Market Street para facilitar el trasbordo hacia otras rutas.





**LEGEND**

- **Regular Route**  
Ruta Regular
- To/From Garage**  
Desde/Hacia Garaje
- 1 **Timepoint**  
Horario de paradas
- C **Connection Point**  
Punto de conexión
- 1,2,3 **Connecting Routes**  
Rutas de conexión
- **Point of Interest**  
Punto de interés

©2026, CARTA  
Design by Smartmaps, Inc.

## Route 10C Campbell St. / Highway 58

**MONDAY-FRIDAY / LUNES-VIERNES • 4:45 AM – 7:55 PM**

### Outbound from Downtown / Saliendo del Centro

### Inbound to Downtown / De ida hacia el Centro

	Bus comes from / Bus viene de	1	2	3	3	2	4	Bus goes to / Bus va hacia
	12th & Market	3rd & Orchard Knob	Hwy. 58 & Jersey Pike	Hwy. 58 & Jersey Pike	3rd & Orchard Knob	4th & Market		
AM	G-4:45	5:00	5:15	5:33	5:35	5:59	6:20	10C
	G-5:35	5:50	6:05	6:26	6:31	6:59	7:20	10C
	10C	6:30	6:46	7:07	7:11	7:39	8:00	10C
	10C	7:30	7:46	8:07	8:11	8:39	9:00	G-9:20
	10C	8:10	8:26	8:47	8:50	9:18	9:40	G-10:00
PM	G-1:15	<b>1:30</b>	<b>1:46</b>	<b>2:04</b>	<b>2:11</b>	<b>2:38</b>	<b>3:00</b>	G-3:20
	G-3:25	<b>3:40</b>	<b>3:56</b>	<b>4:17</b>	<b>4:21</b>	<b>4:48</b>	<b>5:10</b>	9
	10A	<b>4:10</b>	<b>4:26</b>	<b>4:47</b>	<b>4:56</b>	<b>5:23</b>	<b>5:45</b>	G-6:05
	G-4:35	<b>4:50</b>	<b>5:06</b>	<b>5:27</b>	<b>5:31</b>	<b>5:58</b>	<b>6:20</b>	10C
	10C	<b>*6:30</b>	<b>6:43</b>	<b>7:01</b>	<b>7:12</b>	<b>7:36</b>	<b>7:55</b>	4

G- Indicates when the bus leaves or arrives at the CARTA Garage. See To/From Garage routing on map. / Indica cuándo el bus sale o llega al garaje de CARTA. Ver en el mapa la ruta de servicio Desde/Hacia Garaje.

\* Indicates trips where buses line up on Market Street for ease in transferring to other routes. / Indica viajes donde los buses forman una línea en Market Street para facilitar el trasbordo hacia otras rutas.





LEGEND	
	Regular Route / Ruta Regular
	To/From Garage Desde/Hacia Garaje
	Timepoint / Horario de paradas
	Connection Point / Punto de conexión
	Connecting Routes / Rutas de conexión
	Point of Interest / Punto de interés

©2026, CARTA • Design by Smartmaps, Inc.

**HOLIDAY SERVICE: Route not in service on New Year's Day, Easter, Independence Day, Labor Day, Thanksgiving Day and Christmas Day. On Dr. Martin Luther King, Jr. Day, Memorial Day and Juneteenth, buses run on a Saturday schedule. /**

**HORARIO EN DÍAS FESTIVOS:** No hay ruta el día de Año Nuevo, Pascua, día de Independencia, día del Trabajo, día de Acción de Gracias y Navidad. El día de Dr. Martin Luther King, Jr., en el día de Homenaje a los Caídos (Memorial Day) y Juneteenth los buses viajan de acuerdo con el horario del sábado.

# Route 10G Glenwood

**MONDAY-FRIDAY / LUNES-VIERNES • 5:24 AM – 12:45 AM**

**Outbound from Downtown /  
Saliendo del Centro**

**Inbound to Downtown /  
De ida hacia el Centro**

Outbound from Downtown / Saliendo del Centro					Inbound to Downtown / De ida hacia el Centro					
	1 12th & Market	2 Willow & McCallie	3 Stuart & Dodson	Bus goes to / Bus va hacia		3 Stuart & Dodson	2 Willow & McCallie	4 3rd & Orchard Knob	5 4th & Market	Bus goes to / Bus va hacia
AM	-	-	-	-	G-5:24	5:35	5:50	5:55	6:05	10A
	-	-	-	-	10A	6:45	7:00	7:05	7:15	1
	1	6:45	7:00	7:15	10A	-	-	-	-	-
	-	-	-	-	10A	7:55	8:10	8:15	8:25	1
	1	7:55	8:10	8:25	10A	-	-	-	-	-
	-	-	-	-	10A	9:05	9:20	9:25	9:35	1
	1	9:05	9:20	9:35	10A	-	-	-	-	-
	-	-	-	-	10A	10:15	10:30	10:35	10:45	1
	1	10:15	10:30	10:45	10A	-	-	-	-	-
	-	-	-	-	10A	11:25	11:40	11:45	11:55	1
	1	11:25	11:40	11:55	10A	-	-	-	-	-
	-	-	-	-	10A	<b>12:35</b>	<b>12:50</b>	<b>12:55</b>	<b>1:05</b>	-
	G-12:20	<b>12:35</b>	<b>12:50</b>	<b>1:05</b>	10A	-	-	-	-	-
	-	-	-	-	10A	<b>1:45</b>	<b>2:00</b>	<b>2:05</b>	<b>2:15</b>	G-2:35
-	<b>1:45</b>	<b>2:00</b>	<b>2:15</b>	10A	-	-	-	-	-	
-	-	-	-	10A	<b>2:55</b>	<b>3:10</b>	<b>3:15</b>	<b>3:25</b>	1	
1	<b>2:55</b>	<b>3:10</b>	<b>3:25</b>	10A	-	-	-	-	-	
-	-	-	-	10A	<b>4:05</b>	<b>4:20</b>	<b>4:25</b>	<b>4:35</b>	1	
G-3:50	<b>4:05</b>	<b>4:20</b>	<b>4:35</b>	10A	-	-	-	-	-	
-	-	-	-	10A	<b>5:15</b>	<b>5:30</b>	<b>5:35</b>	<b>5:45</b>	1	
1	<b>5:15</b>	<b>5:30</b>	<b>5:45</b>	10A	-	-	-	-	-	
-	-	-	-	10A	<b>6:25</b>	<b>6:40</b>	<b>6:45</b>	<b>6:55</b>	G-7:15	
1	<b>*6:30</b>	<b>6:43</b>	<b>6:56</b>	10A	-	-	-	-	-	
-	-	-	-	10A	<b>7:25</b>	<b>7:40</b>	<b>7:45</b>	<b>7:55</b>	G-8:15	
1	<b>*7:30</b>	<b>7:43</b>	<b>7:56</b>	10A	-	-	-	-	-	
1	<b>*8:30</b>	<b>8:43</b>	<b>8:56</b>	10A	-	-	-	-	-	
-	-	-	-	10A	<b>9:55</b>	<b>10:10</b>	<b>10:15</b>	<b>*10:25</b>	1	
1	<b>*10:30</b>	<b>10:43</b>	<b>10:56</b>	10A	-	-	-	-	-	
-	-	-	-	10A	<b>11:55</b>	12:10	12:15	12:25	G-12:45	

G- Indicates when the bus leaves or arrives at the CARTA Garage. See To/From Garage routing on map. / Indica cuándo el bus sale o llega al garaje de CARTA. Ver en el mapa la ruta de servicio Desde/Hacia Garaje.

\* Indicates trips where buses line up on Market Street for ease in transferring to other routes. / Indica viajes donde los buses forman una línea en Market Street para facilitar el trasbordo hacia otras rutas.

10A indicates Avondale. / 10A indica Avondale.

Schedules continued next page / Los horarios siguen en la próxima página →



# Route 10G Glenwood

Please see map on page 44  
Favor ver el mapa en la página 44

Continued from previous page / Continuación de la página anterior

## SATURDAY / SÁBADO • 6:45 AM – 12:45 AM

Outbound from Downtown / Saliendo del Centro						Inbound to Downtown / De ida hacia el Centro									
Bus comes from / Bus viene de 12th & Market Willow & McCallie Stuart & Dodson Bus goes to / Bus va hacia						Bus comes from / Bus viene de Stuart & Dodson Willow & McCallie 3rd & Orchard Knob 4th & Market Bus goes to / Bus va hacia									
	1	2	3			3	2	4	5						
AM	-	-	-	-	-	10A	6:45	7:00	7:05	7:15	1	-	-	-	-
	1	6:45	7:00	7:15	10A	-	-	-	-	-	-	-	-	-	-
	-	-	-	-	-	10A	7:55	8:10	8:15	8:25	1	-	-	-	-
	1	7:55	8:10	8:25	10A	-	-	-	-	-	-	-	-	-	-
	-	-	-	-	-	10A	9:05	9:20	9:25	9:35	1	-	-	-	-
	1	9:05	9:20	9:35	10A	-	-	-	-	-	-	-	-	-	-
	-	-	-	-	-	10A	10:15	10:30	10:35	10:45	1	-	-	-	-
	1	10:15	10:30	10:45	10A	-	-	-	-	-	-	-	-	-	-
	-	-	-	-	-	10A	11:25	11:40	11:45	11:55	1	-	-	-	-
	-	11:25	11:40	11:55	-	-	-	-	-	-	-	-	-	-	-
AM	-	-	-	-	-	10A	<b>12:35</b>	<b>12:50</b>	<b>12:55</b>	<b>1:05</b>	1	-	-	-	-
	1	<b>12:35</b>	<b>12:50</b>	<b>1:05</b>	10A	-	-	-	-	-	-	-	-	-	-
	-	-	-	-	-	10A	<b>1:45</b>	<b>2:00</b>	<b>2:05</b>	<b>2:15</b>	1	-	-	-	-
	G-1:30	<b>1:45</b>	<b>2:00</b>	<b>2:15</b>	10A	-	-	-	-	-	-	-	-	-	-
	-	-	-	-	-	10A	<b>2:55</b>	<b>3:10</b>	<b>3:15</b>	<b>3:25</b>	1	-	-	-	-
	1	<b>2:55</b>	<b>3:10</b>	<b>3:25</b>	10A	-	-	-	-	-	-	-	-	-	-
	-	-	-	-	-	10A	<b>4:05</b>	<b>4:20</b>	<b>4:25</b>	<b>4:35</b>	1	-	-	-	-
	G-3:50	<b>4:05</b>	<b>4:20</b>	<b>4:35</b>	10A	-	-	-	-	-	-	-	-	-	-
	-	-	-	-	-	10A	<b>5:15</b>	<b>5:30</b>	<b>5:35</b>	<b>5:45</b>	1	-	-	-	-
	1	<b>5:15</b>	<b>5:30</b>	<b>5:45</b>	10A	-	-	-	-	-	-	-	-	-	-
PM	-	-	-	-	-	10A	<b>6:25</b>	<b>6:40</b>	<b>6:45</b>	<b>6:55</b>	G-7:15	-	-	-	-
	1	<b>*6:30</b>	<b>6:43</b>	<b>6:56</b>	10A	-	-	-	-	-	-	-	-	-	-
	-	-	-	-	-	10A	<b>7:25</b>	<b>7:40</b>	<b>7:45</b>	<b>7:55</b>	G-8:15	-	-	-	-
	1	<b>*7:30</b>	<b>7:43</b>	<b>7:56</b>	10A	-	-	-	-	-	-	-	-	-	-
	-	-	-	-	-	10A	<b>*8:30</b>	<b>8:43</b>	<b>8:56</b>	<b>9:05</b>	1	-	-	-	-
	1	<b>*8:30</b>	<b>8:43</b>	<b>8:56</b>	10A	-	-	-	-	-	-	-	-	-	-
	-	-	-	-	-	10A	<b>9:55</b>	<b>10:10</b>	<b>10:15</b>	<b>*10:25</b>	1	-	-	-	-
	1	<b>*10:30</b>	<b>10:43</b>	<b>10:56</b>	10A	-	-	-	-	-	-	-	-	-	-
	-	-	-	-	-	10A	<b>11:55</b>	12:10	12:15	12:25	G-12:45	-	-	-	-

G- Indicates when the bus leaves or arrives at the CARTA Garage. See To/From Garage routing on map. / Indica cuándo el bus sale o llega al garaje de CARTA. Ver en el mapa la ruta de servicio Desde/Hacia Garaje.

\* Indicates trips where buses line up on Market Street for ease in transferring to other routes. / Indica viajes donde los buses forman una línea en Market Street para facilitar el trasbordo hacia otras rutas.

10A indicates Avondale. / 10A indica Avondale.

Schedules continued next page / Los horarios siguen en la próxima página →

Continued from previous page / Continuación de la página anterior

**SUNDAY / DOMINGO • 9:05 AM – 9:00 PM**

Outbound from Downtown / Saliendo del Centro						Inbound to Downtown / De ida hacia el Centro					
Bus comes from / Bus viene de 12th & Market Willow & McCallie Stuart & Dodson Bus goes to / Bus va hacia						Bus comes from / Bus viene de Stuart & Dodson Willow & McCallie 3rd & Orchard Knob 4th & Market Bus goes to / Bus va hacia					
AM	G-8:50	*9:05	9:20	9:35	10A	-	-	-	-	-	-
	-	-	-	-	-	10A	10:50	11:05	11:10	*11:20	1
	1	*11:25	11:40	11:55	10A	-	-	-	-	-	-
	-	-	-	-	-	10A	<b>1:10</b>	<b>1:25</b>	<b>1:30</b>	<b>*1:40</b>	1
PM	1	<b>*1:45</b>	<b>2:00</b>	<b>2:15</b>	10A	-	-	-	-	-	-
	-	-	-	-	-	10A	<b>3:30</b>	<b>3:45</b>	<b>3:50</b>	<b>*4:00</b>	1
	G-3:50	<b>*4:05</b>	<b>4:20</b>	<b>4:35</b>	10A	-	-	-	-	-	-
	-	-	-	-	-	10A	<b>5:50</b>	<b>6:05</b>	<b>6:10</b>	<b>*6:20</b>	1
	1	<b>*6:25</b>	<b>6:38</b>	<b>6:51</b>	10A	-	-	-	-	-	
	-	-	-	-	-	10A	<b>8:10</b>	<b>8:25</b>	<b>8:30</b>	<b>8:40</b>	G-9:00

G- Indicates when the bus leaves or arrives at the CARTA Garage. See To/From Garage routing on map. / Indica cuándo el bus sale o llega al garaje de CARTA. Ver en el mapa la ruta de servicio Desde/Hacia Garaje.

\* Indicates trips where buses line up on Market Street for ease in transferring to other routes. / Indica viajes donde los buses forman una línea en Market Street para facilitar el trasbordo hacia otras rutas.

10A indicates Avondale. / 10A indica Avondale.



# Route 13 Rossville

**HOLIDAY SERVICE:** Route not in service on Saturdays, Sundays, New Year's Day, Dr. Martin Luther King, Jr. Day, Memorial Day, Juneteenth, Independence Day, Labor Day, Thanksgiving Day and Christmas Day. /  
**HORARIO EN DÍAS FESTIVOS:** No hay ruta los sábados, domingos, Año Nuevo, Día de Dr. Martin Luther King, Jr., Día de los Caídos, Juneteenth, Día de la Independencia, Día del Trabajo, Día de Acción de Gracias y Navidad.

## MONDAY-FRIDAY / LUNES-VIERNES • 4:50 AM – 7:10 PM

### Outbound from Downtown / Saliendo del Centro

### Inbound to Downtown / De ida hacia el Centro

▶ Bus comes from / Bus viene de

1 6th & Market

2 W. Gordon & State St.

2 W. Gordon & State St.

3 4th Ave. & Foust

1 6th & Market

▶ Bus goes to / Bus va hacia

	G-4:50	5:00	5:32		5:32	5:41	6:05	13
AM	13	6:10	6:42		6:42	6:51	7:15	13
	13	7:20	7:52		7:52	8:01	8:25	13
	13	8:30	9:02		9:02	9:11	9:35	13
	G-8:55	9:05	9:37		9:37	9:46	10:10	13
	13	9:40	10:12		10:12	10:21	10:45	13
	13	10:15	10:47		10:47	10:56	11:20	13
	13	10:50	11:22		11:22	11:31	11:55	13
	13	11:25	11:57		11:57	<b>12:06</b>	<b>12:30</b>	13
	13	<b>12:00</b>	<b>12:32</b>		<b>12:32</b>	<b>12:41</b>	<b>1:05</b>	G-1:20
	13	<b>12:35</b>	<b>1:07</b>		<b>1:07</b>	<b>1:16</b>	<b>1:40</b>	13
PM	G-1:00	<b>1:10</b>	<b>1:42</b>		<b>1:42</b>	<b>1:51</b>	<b>2:15</b>	13
	13	<b>1:45</b>	<b>2:17</b>		<b>2:17</b>	<b>2:26</b>	<b>2:50</b>	13
	13	<b>2:20</b>	<b>2:52</b>		<b>2:52</b>	<b>3:01</b>	<b>3:25</b>	13
	13	<b>2:55</b>	<b>3:27</b>		<b>3:27</b>	<b>3:36</b>	<b>4:00</b>	G-4:15
	13	<b>3:30</b>	<b>4:02</b>		<b>4:02</b>	<b>4:11</b>	<b>4:35</b>	13
	13	<b>4:40</b>	<b>5:12</b>		<b>5:12</b>	<b>5:21</b>	<b>5:45</b>	13
	13	<b>5:50</b>	<b>6:22</b>		<b>6:22</b>	<b>6:31</b>	<b>6:55</b>	G-7:10

G- Indicates when the bus leaves or arrives at the CARTA Garage. See infrequent service routing on map. /  
 Indica cuándo el bus sale o llega al garaje de CARTA. Ver en el mapa la ruta de servicio infrecuente.

**For additional service to East Lake Courts, please see Route 9 East Lake. /**

Para el servicio adicional hacia East Lake Courts por favor ver la ruta 9 East Lake.



# 14

## Mocs Express – Weekday



THE UNIVERSITY OF  
TENNESSEE  
CHATTANOOGA



### LEGEND

- Regular Route  
Ruta Regular
- Connection Point  
Punto de conexión
- Connecting Routes  
Rutas de conexión
- Point of Interest  
Punto de interés

©2026, CARTA  
Design by Smartmaps, Inc.

## Route 14 Mocs Express / Ruta Expreso Mocs

**FREE SHUTTLE / TRANSPORTE GRATUITO • MONDAY-FRIDAY / LUNES-VIERNES  
ON-CAMPUS / EN EL CAMPUS • 7:30 AM – 8:30 PM**

Route is in service on UTC class days, reading days, and exam days during the Fall and Spring semesters. **Service not provided in Summer.**

Buses run about every 7 minutes leaving from Engle Stadium to various UTC campus locations from 7:30 a.m. until 8:30 p.m. Bus frequency increases to about every 4 minutes during peak times between 9:00 a.m. to 3:00 p.m. Additional bus service to Downtown Chattanooga is available on the 4 Eastgate/Hamilton Place route.

La ruta está en servicio en los días de clases, lecturas y exámenes en la UTC durante los semestres del otoño y primavera. **Servicio no prestado en verano.**

Los autobuses corren cada 7 minutos aproximadamente, saliendo del Estadio Engel hasta UTC desde las 7:30 de la mañana hasta las 8:30 de la noche. La frecuencia de los autobuses aumenta a aproximadamente cada 4 minutos durante las horas pico, entre las 9:00 de la mañana y las 3:00 de la noche. Servicio adicional de autobús al Centro de Chattanooga está disponible en la ruta número 4 Eastgate/Hamilton Place.

# 14

## Mocs Express – Weekend



## Route 14 Mocs Express Weekend / Ruta Expreso Mocs fin de semana

**FREE SHUTTLE / TRANSPORTE GRATUITO • FRIDAY & SATURDAY / VIERNES Y SÁBADO 6:00 PM – 12:00 AM**

Route is not in service on Sunday, holidays that the University is closed, during semester breaks, or when requested by UTC. **Service not provided in Summer.**

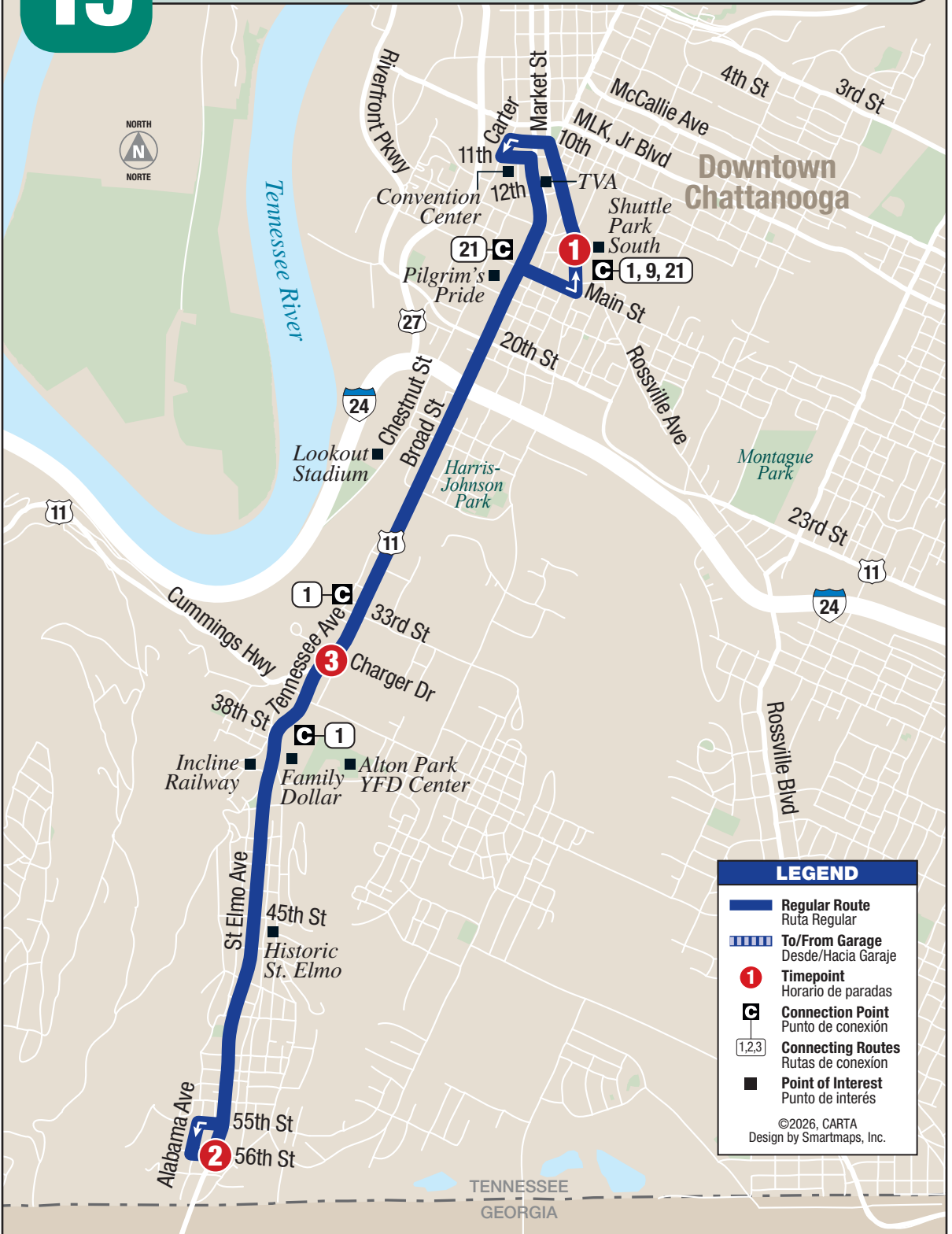
Buses run about every 15 minutes from the UTC campus to the Southside community from 6:00 p.m. until 12:00 a.m. Additional bus service to Downtown Chattanooga is available on the 4 Eastgate/Hamilton Place route.

La ruta no está en servicio los domingos, días festivos en que la Universidad está cerrada, durante los descansos semestrales o cuando lo solicite UTC. **Servicio no prestado en verano.**

Los autobuses pasan aproximadamente cada 15 minutos desde el campus de UTC hasta la comunidad de Southside desde las 6:00 de la noche hasta las 12:00 de la mañana. Servicio adicional de autobús al Centro de Chattanooga está disponible en la ruta número 4 Eastgate/Hamilton Place.



## St. Elmo/Incline Shuttle • Monday–Sunday / Lunes–Domingo



# Route 15

# St. Elmo/Incline Shuttle

**HOLIDAY SERVICE:** Route not in service on New Year's Day, Easter, Thanksgiving Day and Christmas Day. On Dr. Martin Luther King, Jr. Day, Memorial Day and Juneteenth, buses run on a Saturday schedule. On Independence Day and Labor Day, buses run on a Sunday schedule. /

**HORARIO EN DÍAS FESTIVOS:** No hay ruta el día de Año Nuevo, Pascua, día de Acción de Gracias y Navidad. En el día de Dr. Martin Luther King, Jr., día de Homenaje a los Caídos (Memorial Day) y Juneteenth los buses viajan de acuerdo con el horario del sábado. En día de Independencia y día del Trabajo los buses viajan de acuerdo con el horario del domingo.

## FREE SHUTTLE / TRANSPORTE GRATUITO • MONDAY-FRIDAY / LUNES-VIERNES 8:00 AM – 10:05 PM

Outbound from Downtown / Saliendo del Centro			Inbound to Downtown / De ida hacia el Centro				
	Bus comes from / Bus viene de	Shuttle Park South	56th & St. Elmo Ave	56th & St. Elmo Ave	Broad & Charger	Shuttle Park South	Bus goes to / Bus va hacia
AM	SPS-8:00	8:00	8:21	8:25	8:34	8:44	15
	15	8:50	9:11	9:15	9:24	9:34	15
	15	9:40	10:01	10:05	10:14	10:24	15
	15	10:05	10:26	10:30	10:39	10:49	15
	15	10:30	10:51	10:55	11:04	11:14	15
	15	10:55	11:16	11:20	11:29	11:39	15
	15	11:20	11:41	11:45	11:54	12:04	15
	15	11:45	12:06	12:10	12:19	12:29	15
	15	12:10	12:31	12:35	12:44	12:54	15
	15	12:35	12:56	1:00	1:09	1:19	15
PM	15	1:00	1:21	1:25	1:34	1:44	15
	15	1:25	1:46	1:50	1:59	2:09	15
	15	1:50	2:11	2:15	2:24	2:34	15
	15	2:15	2:36	2:40	2:49	2:59	15
	15	2:40	3:01	3:05	3:15	3:25	15
	15	3:05	3:30	3:30	3:40	3:50	15
	15	3:30	3:55	3:55	4:05	4:15	15
	15	3:55	4:20	4:20	4:30	4:40	15
	15	4:20	4:45	4:45	4:55	5:05	15
	15	4:45	5:10	5:10	5:20	5:30	15
	15	5:10	5:35	5:35	5:45	5:55	15
	15	6:00	6:20	6:25	6:35	6:45	15
	15	6:50	7:10	7:15	7:25	7:35	15
	15	7:40	8:00	8:05	8:15	8:25	15
	15	8:30	8:50	8:55	9:05	9:15	15
	15	9:20	9:40	9:45	9:55	10:05	SPS-10:05

SPS- Indicates when the bus leaves or arrives at Shuttle Park South. /  
Indica cuándo el bus sale o llega a Shuttle Park South.

Schedules continued next page / Los horarios siguen en la próxima página →



# Route 15

# St. Elmo/Incline Shuttle

Please see map on page 52  
Favor ver el mapa en la página 52

Continued from previous page / Continuación de la página anterior

**SATURDAY / SÁBADO • 8:00 AM – 10:04 PM**

Outbound from Downtown / Saliendo del Centro			Inbound to Downtown / De ida hacia el Centro				
	Bus comes from / Bus viene de	Shuttle Park South	56th & St. Elmo Ave	56th & St. Elmo Ave	Broad & Charger	Shuttle Park South	Bus goes to / Bus va hacia
	▶	1	2	2	3	1	▶
AM	SPS-8:00	8:00	8:21	8:25	8:34	8:44	15
	15	8:50	9:11	9:15	9:24	9:34	15
	15	9:40	10:01	10:05	10:14	10:24	15
	15	10:05	10:26	10:30	10:39	10:49	15
	15	10:30	10:51	10:55	11:04	11:14	15
	15	10:55	11:16	11:20	11:29	11:39	15
	15	11:20	11:41	11:45	11:54	<b>12:04</b>	15
	15	11:45	<b>12:06</b>	<b>12:10</b>	<b>12:19</b>	<b>12:29</b>	15
	15	<b>12:10</b>	<b>12:31</b>	<b>12:35</b>	<b>12:44</b>	<b>12:54</b>	15
	15	<b>12:35</b>	<b>12:56</b>	<b>1:00</b>	<b>1:09</b>	<b>1:19</b>	15
PM	15	<b>1:00</b>	<b>1:21</b>	<b>1:25</b>	<b>1:34</b>	<b>1:44</b>	15
	15	<b>1:25</b>	<b>1:46</b>	<b>1:50</b>	<b>1:59</b>	<b>2:09</b>	15
	15	<b>1:50</b>	<b>2:11</b>	<b>2:15</b>	<b>2:24</b>	<b>2:34</b>	15
	15	<b>2:15</b>	<b>2:36</b>	<b>2:40</b>	<b>2:49</b>	<b>2:59</b>	15
	15	<b>2:40</b>	<b>3:01</b>	<b>3:05</b>	<b>3:14</b>	<b>3:24</b>	15
	15	<b>3:05</b>	<b>3:26</b>	<b>3:30</b>	<b>3:39</b>	<b>3:49</b>	15
	15	<b>3:30</b>	<b>3:51</b>	<b>3:55</b>	<b>4:04</b>	<b>4:14</b>	15
	15	<b>3:55</b>	<b>4:16</b>	<b>4:20</b>	<b>4:29</b>	<b>4:39</b>	15
	15	<b>4:20</b>	<b>4:41</b>	<b>4:45</b>	<b>4:54</b>	<b>5:04</b>	15
	15	<b>4:45</b>	<b>5:06</b>	<b>5:10</b>	<b>5:19</b>	<b>5:29</b>	15
	15	<b>5:10</b>	<b>5:31</b>	<b>5:35</b>	<b>5:44</b>	<b>5:54</b>	15
	15	<b>6:00</b>	<b>6:20</b>	<b>6:25</b>	<b>6:34</b>	<b>6:44</b>	15
	15	<b>6:50</b>	<b>7:10</b>	<b>7:15</b>	<b>7:24</b>	<b>7:34</b>	15
	15	<b>7:40</b>	<b>8:00</b>	<b>8:05</b>	<b>8:14</b>	<b>8:24</b>	15
	15	<b>8:30</b>	<b>8:50</b>	<b>8:55</b>	<b>9:04</b>	<b>9:14</b>	15
	15	<b>9:20</b>	<b>9:40</b>	<b>9:45</b>	<b>9:54</b>	<b>10:04</b>	SPS-10:04

SPS- Indicates when the bus leaves or arrives at Shuttle Park South. /  
Indica cuándo el bus sale o llega a Shuttle Park South.

Schedules continued next page / Los horarios siguen en la próxima página →

# Route 15

# St. Elmo/Incline Shuttle

Please see map on page 52  
Favor ver el mapa en la página 52

Continued from previous page / Continuación de la página anterior

**SUNDAY / DOMINGO • 8:00 AM – 8:24 PM**

Outbound from Downtown / Saliendo del Centro			Inbound to Downtown / De ida hacia el Centro				
	Bus comes from / Bus viene de	Shuttle Park South	56th & St. Elmo Ave	Broad & Charger	Shuttle Park South	Bus goes to / Bus va hacia	
	▶	1	2	3	1	▶	
AM	SPS-8:00	8:00	8:20	8:25	8:34	8:44	15
	15	8:50	9:10	9:15	9:24	9:34	15
	15	9:40	10:01	10:05	10:14	10:24	15
	15	10:30	10:51	10:55	11:04	11:14	15
	15	11:20	11:41	11:45	11:54	<b>12:04</b>	15
PM	15	<b>12:10</b>	<b>12:31</b>	<b>12:35</b>	<b>12:44</b>	<b>12:54</b>	15
	15	<b>1:00</b>	<b>1:21</b>	<b>1:25</b>	<b>1:34</b>	<b>1:44</b>	15
	15	<b>1:50</b>	<b>2:11</b>	<b>2:15</b>	<b>2:24</b>	<b>2:34</b>	15
	15	<b>2:40</b>	<b>3:01</b>	<b>3:05</b>	<b>3:14</b>	<b>3:24</b>	15
	15	<b>3:30</b>	<b>3:51</b>	<b>3:55</b>	<b>4:04</b>	<b>4:14</b>	15
	15	<b>4:20</b>	<b>4:41</b>	<b>4:45</b>	<b>4:54</b>	<b>5:04</b>	15
	15	<b>5:10</b>	<b>5:31</b>	<b>5:35</b>	<b>5:44</b>	<b>5:54</b>	15
	15	<b>6:00</b>	<b>6:20</b>	<b>6:25</b>	<b>6:34</b>	<b>6:44</b>	15
	15	<b>6:50</b>	<b>7:10</b>	<b>7:15</b>	<b>7:24</b>	<b>7:34</b>	15
	15	<b>7:40</b>	<b>8:00</b>	<b>8:05</b>	<b>8:14</b>	<b>8:24</b>	SPS-8:24

SPS- Indicates when the bus leaves or arrives at Shuttle Park South. /  
Indica cuándo el bus sale o llega a Shuttle Park South.

# 16

## Northgate • Monday–Sunday / Lunes–Domingo



# Route 16 Northgate

**HOLIDAY SERVICE:** Route not in service on New Year's Day, Easter, Independence Day, Labor Day, Thanksgiving Day and Christmas Day. On Dr. Martin Luther King, Jr. Day, Memorial Day and Juneteenth, buses run on a Saturday schedule. /

**HORARIO EN DÍAS FESTIVOS:** No hay ruta el día de Año Nuevo, Pascua, día de Independencia, día del Trabajo, día de Acción de Gracias y Navidad. En el día de Dr. Martin Luther King, Jr., día de Homenaje a los Caídos (Memorial Day) y Juneteenth los buses viajan de acuerdo con el horario del sábado.

## MONDAY-FRIDAY / LUNES-VIERNES • 4:40 AM – 10:25 PM

Outbound from Downtown / Saliendo del Centro				Inbound to Downtown / De ida hacia el Centro					
	1 12th & Market	2 Falmouth & Hixson Pike	3 Northgate Mall	3 Northgate Mall	4 Hwy. 153 & Northpoint Blvd. (Home Depot)	5 Dartmouth & Hixson Pike	6 6th & Market		
AM	G-4:40	4:55	5:13	5:29	5:33	5:47	6:01	6:15	21
	G-5:20	5:35	5:53	6:09	6:13	6:27	6:41	6:55	21
	21	6:15	6:33	6:53	6:53	7:07	7:21	7:35	21
	21	6:55	7:13	7:33	7:33	7:47	8:01	8:15	21
	21	7:35	7:53	8:13	8:13	8:27	8:41	8:55	21
	21	8:15	8:33	8:53	8:53	9:07	9:21	9:35	21
	21	8:55	9:13	9:29	9:33	9:47	10:01	10:15	21
	21	9:35	9:53	10:09	10:13	10:27	10:41	10:55	21
	21	10:15	10:33	10:49	10:53	11:07	11:21	11:35	21
	21	10:55	11:13	11:29	11:33	11:47	<b>12:01</b>	<b>12:15</b>	G-12:35
	21	11:35	11:53	<b>12:09</b>	<b>12:13</b>	<b>12:27</b>	<b>12:41</b>	<b>12:55</b>	21
	21	<b>12:15</b>	<b>12:33</b>	<b>12:49</b>	<b>12:53</b>	<b>1:07</b>	<b>1:21</b>	<b>1:35</b>	21
	21	<b>12:55</b>	<b>1:13</b>	<b>1:29</b>	<b>1:33</b>	<b>1:47</b>	<b>2:01</b>	<b>2:15</b>	21
	21	<b>1:35</b>	<b>1:53</b>	<b>2:09</b>	<b>2:13</b>	<b>2:27</b>	<b>2:41</b>	<b>2:55</b>	G-3:15
PM	G-2:00	<b>2:15</b>	<b>2:33</b>	<b>2:49</b>	<b>2:53</b>	<b>3:07</b>	<b>3:21</b>	<b>3:35</b>	21
	21	<b>2:55</b>	<b>3:13</b>	<b>3:32</b>	<b>3:33</b>	<b>3:47</b>	<b>4:01</b>	<b>4:15</b>	21
	21	<b>3:35</b>	<b>3:53</b>	<b>4:12</b>	<b>4:13</b>	<b>4:27</b>	<b>4:41</b>	<b>4:55</b>	21
	21	<b>4:15</b>	<b>4:33</b>	<b>4:52</b>	<b>4:53</b>	<b>5:07</b>	<b>5:21</b>	<b>5:35</b>	21
	G-4:40	<b>4:55</b>	<b>5:13</b>	<b>5:32</b>	<b>5:37</b>	<b>5:51</b>	<b>6:03</b>	<b>6:15</b>	21
	21	<b>5:35</b>	<b>5:53</b>	<b>6:12</b>	<b>6:15</b>	<b>6:26</b>	<b>6:38</b>	<b>6:50</b>	G-7:10
	21	<b>6:15</b>	<b>6:33</b>	<b>6:49</b>	<b>6:50</b>	<b>7:01</b>	<b>7:13</b>	<b>*7:25</b>	21
	21	<b>7:15</b>	<b>7:33</b>	<b>7:49</b>	<b>7:50</b>	<b>8:01</b>	<b>8:13</b>	<b>*8:25</b>	21
	21	<b>8:15</b>	<b>8:33</b>	<b>8:49</b>	<b>8:50</b>	<b>9:01</b>	<b>9:13</b>	<b>*9:25</b>	21
	21	<b>9:15</b>	<b>9:33</b>	<b>9:49</b>	<b>9:50</b>	<b>10:01</b>	<b>10:13</b>	<b>10:25</b>	4

G- Indicates when the bus leaves or arrives at the CARTA Garage. See To/From Garage routing on map. / Indica cuándo el bus sale o llega al garaje de CARTA. Ver en el mapa la ruta de servicio Desde/Hacia Garaje.

\* Indicates trips where buses line up on Market Street for ease in transferring to other routes. / Indica viajes donde los buses forman una línea en Market Street para facilitar el trasbordo hacia otras rutas.



# Route 16

# Northgate

Please see map on page 56  
Favor ver el mapa en la página 56

Continued from previous page / Continuación de la página anterior

## SATURDAY / SÁBADO • 4:40 AM – 10:25 PM

### Outbound from Downtown / Saliendo del Centro

### Inbound to Downtown / De ida hacia el Centro

	Bus comes from / Bus viene de	12th & Market	Falmouth & Hixson Pike	Northgate Mall		Northgate Mall	Hwy. 153 & Northpoint Blvd. (Home Depot)	Dartmouth & Hixson Pike	6th & Market	Bus goes to / Bus va hacia
AM	G-4:40	4:55	5:13	5:29		5:37	5:49	6:02	6:15	21
	G-5:20	5:35	5:53	6:09		6:17	6:29	6:42	6:55	21
	21	6:15	6:33	6:52		6:57	7:09	7:22	7:35	21
	21	6:55	7:13	7:32		7:37	7:49	8:02	8:15	21
	21	7:35	7:53	8:12		8:17	8:29	8:42	8:55	21
	21	8:15	8:33	8:52		8:56	9:08	9:22	9:35	21
	21	8:55	9:13	9:32		9:36	9:48	10:02	10:15	21
	21	9:35	9:53	10:12		10:16	10:28	10:42	10:55	21
	21	10:15	10:33	10:52		10:56	11:08	11:22	11:35	21
	21	10:55	11:13	11:32		11:36	11:48	<b>12:02</b>	<b>12:15</b>	21
PM	G-11:20	11:35	11:53	<b>12:12</b>		<b>12:16</b>	<b>12:28</b>	<b>12:42</b>	<b>12:55</b>	21
	21	<b>12:15</b>	<b>12:33</b>	<b>12:52</b>		<b>12:56</b>	<b>1:08</b>	<b>1:22</b>	<b>1:35</b>	G-1:55
	G-12:40	<b>12:55</b>	<b>1:13</b>	<b>1:32</b>		<b>1:36</b>	<b>1:48</b>	<b>2:02</b>	<b>2:15</b>	21
	21	<b>1:35</b>	<b>1:53</b>	<b>2:12</b>		<b>2:16</b>	<b>2:28</b>	<b>2:42</b>	<b>2:55</b>	21
	21	<b>2:15</b>	<b>2:33</b>	<b>2:52</b>		<b>2:57</b>	<b>3:09</b>	<b>3:22</b>	<b>3:35</b>	21
	21	<b>2:55</b>	<b>3:13</b>	<b>3:32</b>		<b>3:37</b>	<b>3:49</b>	<b>4:02</b>	<b>4:15</b>	21
	21	<b>3:35</b>	<b>3:53</b>	<b>4:12</b>		<b>4:17</b>	<b>4:29</b>	<b>4:42</b>	<b>4:55</b>	21
	21	<b>4:15</b>	<b>4:33</b>	<b>4:52</b>		<b>4:57</b>	<b>5:09</b>	<b>5:22</b>	<b>5:35</b>	21
	G-4:40	<b>4:55</b>	<b>5:13</b>	<b>5:32</b>		<b>5:39</b>	<b>5:51</b>	<b>6:03</b>	<b>6:15</b>	21
	21	<b>5:35</b>	<b>5:53</b>	<b>6:12</b>		<b>6:15</b>	<b>6:26</b>	<b>6:38</b>	<b>6:50</b>	G-7:10
21	<b>6:15</b>	<b>6:32</b>	<b>6:49</b>		<b>6:50</b>	<b>7:01</b>	<b>7:13</b>	<b>*7:25</b>	21	
21	<b>7:15</b>	<b>7:32</b>	<b>7:49</b>		<b>7:50</b>	<b>8:01</b>	<b>8:13</b>	<b>*8:25</b>	21	
21	<b>8:15</b>	<b>8:32</b>	<b>8:49</b>		<b>8:50</b>	<b>9:01</b>	<b>9:13</b>	<b>9:25</b>	G-9:45	
21	<b>9:15</b>	<b>9:32</b>	<b>9:49</b>		<b>9:50</b>	<b>10:01</b>	<b>10:13</b>	<b>*10:25</b>	4	

G- Indicates when the bus leaves or arrives at the CARTA Garage. See To/From Garage routing on map. /  
Indica cuándo el bus sale o llega al garaje de CARTA. Ver en el mapa la ruta de servicio Desde/Hacia Garaje.

\* Indicates trips where buses line up on Market Street for ease in transferring to other routes. /  
Indica viajes donde los buses forman una línea en Market Street para facilitar el trasbordo hacia otras rutas.

Schedules continued next page / Los horarios siguen en la próxima página →

# Route 16

# Northgate

Please see map on page 56  
Favor ver el mapa en la página 56

Continued from previous page / Continuación de la página anterior

**SUNDAY / DOMINGO • 8:48 AM – 7:52 PM**

### Outbound from Downtown / Saliendo del Centro

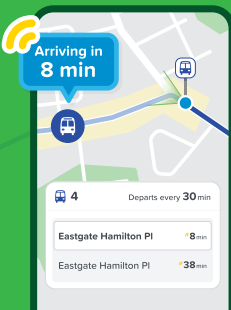
### Inbound to Downtown / De ida hacia el Centro

	Bus comes from / Bus viene de 12th & Market	1	2	3		3	4	5	6	Bus goes to / Bus va hacia 6th & Market
AM	G-8:48	9:03	9:19	9:36		9:36	9:46	9:59	10:12	G-10:32
	9	*10:13	10:29	10:46		10:46	10:56	11:09	*11:22	9
PM	9	*11:23	11:39	11:56		11:56	<b>12:06</b>	<b>12:19</b>	* <b>12:32</b>	9
	9	<b>12:33</b>	<b>12:49</b>	<b>1:06</b>		<b>1:06</b>	<b>1:16</b>	<b>1:29</b>	* <b>1:42</b>	9
	9	* <b>1:43</b>	<b>1:59</b>	<b>2:16</b>		<b>2:16</b>	<b>2:26</b>	<b>2:39</b>	* <b>2:52</b>	9
	9	* <b>2:53</b>	<b>3:09</b>	<b>3:26</b>		<b>3:26</b>	<b>3:36</b>	<b>3:49</b>	* <b>4:02</b>	9
	9	* <b>4:03</b>	<b>4:19</b>	<b>4:36</b>		<b>4:36</b>	<b>4:46</b>	<b>4:59</b>	* <b>5:12</b>	9
	9	* <b>5:13</b>	<b>5:29</b>	<b>5:46</b>		<b>5:48</b>	<b>5:58</b>	<b>6:10</b>	<b>6:22</b>	G-6:42
	9	* <b>6:23</b>	<b>6:39</b>	<b>6:56</b>		<b>6:58</b>	<b>7:08</b>	<b>7:20</b>	<b>7:32</b>	G-7:52

G- Indicates when the bus leaves or arrives at the CARTA Garage. See To/From Garage routing on map. /  
Indica cuándo el bus sale o llega al garaje de CARTA. Ver en el mapa la ruta de servicio Desde/Hacia Garaje.

\* Indicates trips where buses line up on Market Street for ease in transferring to other routes. /  
Indica viajes donde los buses forman una línea en Market Street para facilitar el trasbordo hacia otras rutas.

# Track your bus in



# Citymapper

In partnership with  
**CARTA**

Download the free app  
on iPhone and Android





- G- Indicates when the bus leaves or arrives at the CARTA Garage. See To/From Garage routing on map. / Indica cuándo el bus sale o llega al garaje de CARTA. Ver en el mapa la ruta de servicio Desde/Hacia Garaje.
- \* Indicates trips where buses line up on Market Street for ease in transferring to other routes. / Indica viajes donde los buses forman una línea en Market Street para facilitar el trasbordo hacia otras rutas.

# Route 21

# Golden Gateway

**HOLIDAY SERVICE:** Route not in service on New Year's Day, Easter, Independence Day, Labor Day, Thanksgiving Day and Christmas Day. On Dr. Martin Luther King, Jr. Day, Memorial Day and Juneteenth, buses run on a Saturday schedule. /

**HORARIO EN DÍAS FESTIVOS:** No hay ruta el día de Año Nuevo, Pascua, día de Independencia, día del Trabajo, día de Acción de Gracias y Navidad. En el día de Dr. Martin Luther King, Jr., día de Homenaje a los Caídos (Memorial Day) y Juneteenth los buses viajan de acuerdo con el horario del sábado.

## MONDAY-FRIDAY / LUNES-VIERNES • 5:30 AM – 10:25 PM

Outbound from Downtown / Saliendo del Centro			Inbound to Downtown / De ida hacia el Centro				
	Bus comes from / Bus viene de	6th & Market	Senior Neighbors Boynton Terrace		Senior Neighbors Boynton Terrace	12th & Market	Bus goes to / Bus va hacia
AM	G-5:30	5:40	5:53		5:58	6:10	16
	16	6:20	6:35		6:38	6:50	16
	16	7:00	7:15		7:18	7:30	16
	16	7:40	7:55		7:58	8:10	16
	16	8:20	8:35		8:38	8:50	16
	16	9:00	9:15		9:18	9:30	16
	G-9:10	9:20	9:35		9:38	9:50	21
	16	9:40	9:55		9:58	10:10	16
	21	10:00	10:15		10:18	10:30	21
	16	10:20	10:35		10:38	10:50	16
	21	10:40	10:55		10:58	11:10	21
	16	11:00	11:15		11:18	11:30	16
21	11:20	11:35		11:38	11:50	21	
16	11:40	11:55		11:58	<b>12:10</b>	16	
21	<b>12:00</b>	<b>12:15</b>		<b>12:18</b>	<b>12:30</b>	21	
G-12:10	<b>12:20</b>	<b>12:35</b>		<b>12:38</b>	<b>12:50</b>	16	
21	<b>12:40</b>	<b>12:55</b>		<b>12:58</b>	<b>1:10</b>	21	
16	<b>1:00</b>	<b>1:15</b>		<b>1:18</b>	<b>1:30</b>	16	
21	<b>1:20</b>	<b>1:35</b>		<b>1:38</b>	<b>1:50</b>	21	
16	<b>1:40</b>	<b>1:55</b>		<b>1:58</b>	<b>2:10</b>	G-2:25	
21	<b>2:00</b>	<b>2:15</b>		<b>2:18</b>	<b>2:30</b>	21	
16	<b>2:20</b>	<b>2:35</b>		<b>2:38</b>	<b>2:50</b>	16	
21	<b>2:40</b>	<b>2:55</b>		<b>2:57</b>	<b>3:10</b>	21	
G-2:50	<b>3:00</b>	<b>3:16</b>		<b>3:17</b>	<b>3:30</b>	16	
21	<b>3:20</b>	<b>3:36</b>		<b>3:37</b>	<b>3:50</b>	21	
16	<b>3:40</b>	<b>3:56</b>		<b>3:57</b>	<b>4:10</b>	16	
21	<b>4:00</b>	<b>4:16</b>		<b>4:17</b>	<b>4:30</b>	21	
16	<b>4:20</b>	<b>4:36</b>		<b>4:37</b>	<b>4:50</b>	G-5:05	
21	<b>4:40</b>	<b>4:56</b>		<b>4:57</b>	<b>5:10</b>	G-5:25	
16	<b>5:00</b>	<b>5:16</b>		<b>5:17</b>	<b>5:30</b>	16	
16	<b>5:40</b>	<b>5:56</b>		<b>5:58</b>	<b>6:10</b>	16	
16	<b>*6:30</b>	<b>6:45</b>		<b>6:58</b>	<b>7:10</b>	16	
16	<b>*7:30</b>	<b>7:45</b>		<b>7:58</b>	<b>8:10</b>	16	
16	<b>*8:30</b>	<b>8:45</b>		<b>8:58</b>	<b>9:10</b>	16	
16	<b>*9:30</b>	<b>9:45</b>		<b>9:58</b>	<b>10:10</b>	G-10:25	

Schedules continued next page / Los horarios siguen en la próxima página →



Continued from previous page / Continuación de la página anterior

## SATURDAY / SÁBADO • 5:30 AM – 9:10 PM

### Outbound from Downtown / Saliendo del Centro

### Inbound to Downtown / De ida hacia el Centro

	Bus comes from / Bus viene de	1 6th & Market	2 Senior Neighbors Boynton Terrace		2 Senior Neighbors Boynton Terrace	3 12th & Market	Bus goes to / Bus va hacia
AM	G-5:30	5:40	5:53	AM	5:58	6:10	16
	16	6:20	6:35		6:38	6:50	16
	16	7:00	7:15		7:18	7:30	16
	16	7:40	7:55		7:58	8:10	16
	16	8:20	8:35		8:38	8:50	16
	16	9:00	9:15		9:18	9:30	16
	16	9:40	9:55		9:58	10:10	16
	16	10:20	10:35		10:38	10:50	16
	16	11:00	11:15		11:18	11:30	G-11:45
	16	11:40	11:55		11:58	<b>12:10</b>	16
PM	16	<b>12:20</b>	<b>12:35</b>	PM	<b>12:38</b>	<b>12:50</b>	G-1:05
	16	<b>1:00</b>	<b>1:15</b>		<b>1:18</b>	<b>1:30</b>	16
	G-1:30	<b>1:40</b>	<b>1:55</b>		<b>1:58</b>	<b>2:10</b>	16
	16	<b>2:20</b>	<b>2:35</b>		<b>2:38</b>	<b>2:50</b>	16
	16	<b>3:00</b>	<b>3:15</b>		<b>3:18</b>	<b>3:30</b>	16
	16	<b>3:40</b>	<b>3:55</b>		<b>3:58</b>	<b>4:10</b>	16
	16	<b>4:20</b>	<b>4:35</b>		<b>4:38</b>	<b>4:50</b>	G-5:05
	16	<b>5:00</b>	<b>5:15</b>		<b>5:18</b>	<b>5:30</b>	16
	16	<b>5:40</b>	<b>5:55</b>		<b>5:58</b>	<b>6:10</b>	16
	16	<b>*6:30</b>	<b>6:45</b>		<b>6:58</b>	<b>7:10</b>	16
16	<b>*7:30</b>	<b>7:45</b>	<b>7:58</b>	<b>8:10</b>	16		
16	<b>*8:30</b>	<b>8:45</b>	<b>8:58</b>	<b>9:10</b>	16		

#### ADDITIONAL SATURDAY EVENING SERVICE FROM HAMILTON PLACE MALL:

On Saturday evenings, by passenger request:

- Route 4 trips leaving Hamilton Place Mall at 8:30 p.m., 9:00 p.m. and 10:00 p.m. will go to points along the 21 Golden Gateway route.

#### SERVICIO ADICIONAL NOCTURNO DEL SÁBADO DESDE HAMILTON PLACE MALL:

El sábado por la noche, a solicitud del pasajero:

- Viaje ruta 4 saliendo de Hamilton Place Mall a las 8:30 p.m., 9:00 p.m. y 10:00 p.m. irán a los puntos sobre la ruta 21 Golden Gateway.

G- Indicates when the bus leaves or arrives at the CARTA Garage. See To/From Garage routing on map. / Indica cuándo el bus sale o llega al garaje de CARTA. Ver en el mapa la ruta de servicio Desde/Hacia Garaje.

\* Indicates trips where buses line up on Market Street for ease in transferring to other routes. / Indica viajes donde los buses forman una línea en Market Street para facilitar el trasbordo hacia otras rutas.

Schedules continued next page / Los horarios siguen en la próxima página →

# Route 21

# Golden Gateway

Please see map on page 60  
Favor ver el mapa en la página 60

Continued from previous page / Continuación de la página anterior

**SUNDAY / DOMINGO • 8:55 AM – 8:15 PM**

## Outbound from Downtown / Saliendo del Centro

## Inbound to Downtown / De ida hacia el Centro

▶ Bus comes  
from / Bus  
viene de

1

6th & Market

2

Senior  
Neighbors  
Boylston  
Terrace

2

Senior  
Neighbors  
Boylston  
Terrace

3

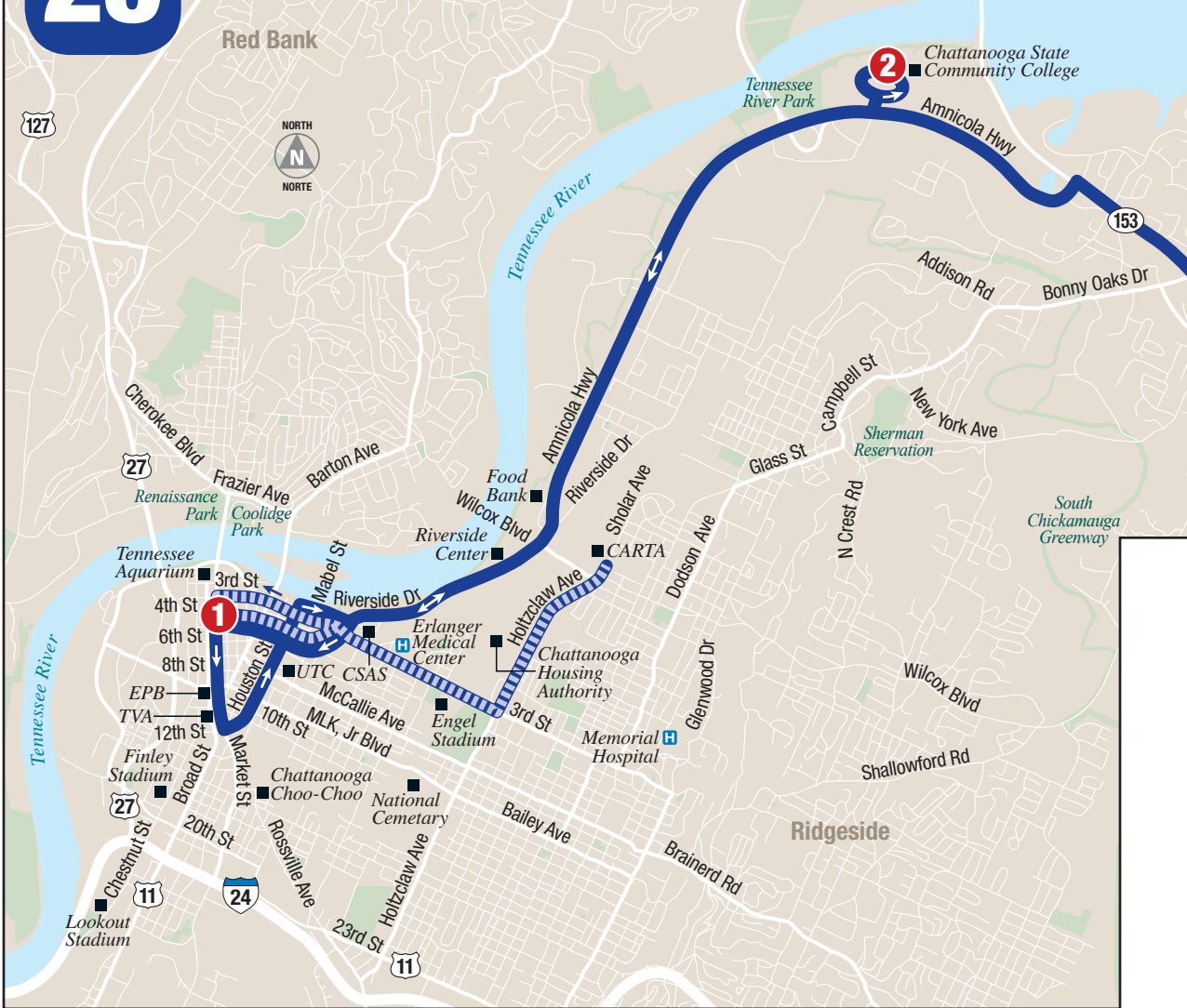
12th & Market

▶

Bus goes  
to / Bus  
va hacia

	From Downtown	6th & Market	Senior Neighbors Boylston Terrace		Senior Neighbors Boylston Terrace	12th & Market	To Downtown
AM	G-8:55	9:05	9:18		9:18	9:30	21
	21	9:40	9:53		9:53	10:05	21
	21	10:15	10:28		10:28	10:40	21
	21	10:50	11:03		11:03	11:15	21
	21	11:25	11:38		11:38	11:50	4
PM	G-11:50	<b>12:00</b>	<b>12:13</b>		<b>12:13</b>	<b>12:25</b>	21
	21	<b>12:35</b>	<b>12:48</b>		<b>12:48</b>	<b>1:00</b>	21
	21	<b>1:10</b>	<b>1:23</b>		<b>1:23</b>	<b>1:35</b>	21
	21	<b>1:45</b>	<b>1:58</b>		<b>1:58</b>	<b>2:10</b>	G-2:25
	4	<b>2:20</b>	<b>2:33</b>		<b>2:33</b>	<b>2:45</b>	21
	21	<b>2:55</b>	<b>3:08</b>		<b>3:08</b>	<b>3:20</b>	G-3:35
	4	<b>3:30</b>	<b>3:43</b>		<b>3:43</b>	<b>3:55</b>	21
	21	<b>4:05</b>	<b>4:18</b>		<b>4:18</b>	<b>4:30</b>	21
	21	<b>4:40</b>	<b>4:53</b>		<b>4:53</b>	<b>5:05</b>	21
	21	<b>5:15</b>	<b>5:28</b>		<b>5:28</b>	<b>5:40</b>	21
	21	<b>5:50</b>	<b>6:03</b>		<b>6:03</b>	<b>6:15</b>	21
	21	<b>6:25</b>	<b>6:38</b>		<b>6:38</b>	<b>6:50</b>	21
	21	<b>7:00</b>	<b>7:13</b>		<b>7:13</b>	<b>7:25</b>	21
21	<b>7:35</b>	<b>7:48</b>		<b>7:48</b>	<b>8:00</b>	G-8:15	

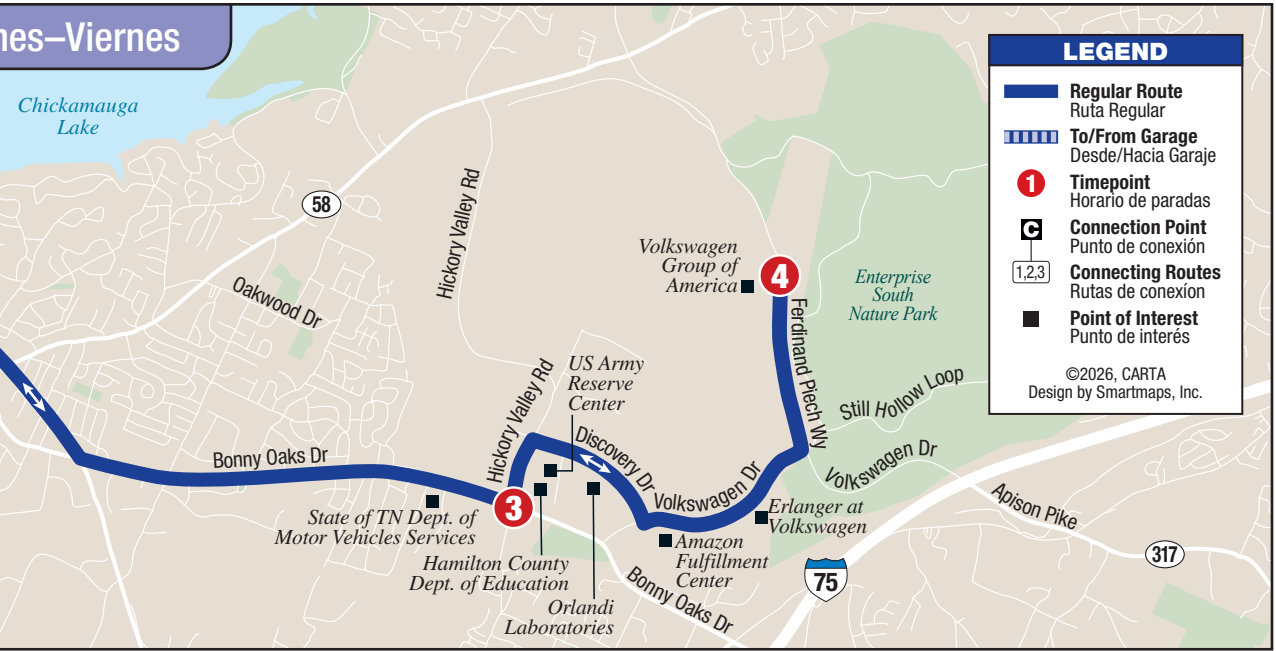




**HOLIDAY SERVICE:** Route not in service on New Year's Day, Easter, Independence Day, Labor Day, Thanksgiving Day and Christmas Day. On Dr. Martin Luther King, Jr. Day, Memorial Day and Juneteenth, buses run on a Saturday schedule. /

**HORARIO EN DÍAS FESTIVOS:** No hay ruta el día de Año Nuevo, Pascua, día de Independencia, día del Trabajo, día de Acción de Gracias y Navidad. En el día de Dr. Martin Luther King, Jr., día de Homenaje a los Caídos (Memorial Day) y Juneteenth los buses viajan de acuerdo con el horario del sábado.

**G-** Indicates when the bus leaves or arrives at the CARTA Garage. See To/From Garage routing on map. / Indica cuándo el bus sale o llega al garaje de CARTA. Ver en el mapa la ruta de servicio Desde/Hacia Garaje.



**LEGEND**

- █ **Regular Route**  
Ruta Regular
- ▬▬▬▬ **To/From Garage**  
Desde/Hacia Garaje
- 1 **Timepoint**  
Horario de paradas
- C **Connection Point**  
Punto de conexión
- 1,2,3 **Connecting Routes**  
Rutas de conexión
- **Point of Interest**  
Punto de interés

©2026, CARTA  
Design by Smartmaps, Inc.

## Route 25 Enterprise South/Amnicola Highway

**MONDAY-FRIDAY / LUNES-VIERNES • 4:40 AM – 8:05 PM**

**Outbound from Downtown / Saliendo del Centro**

**Inbound to Downtown / De ida hacia el Centro**

	▶ Bus comes from / Bus viene de	1	2	3	4		4	3	2	1	▶ Bus goes to / Bus va hacia
AM	G-4:40	4:50	5:06	5:17	5:27		5:41	5:50	6:01	6:25	25
	G-5:30	5:40	5:56	6:07	6:19		6:29	6:40	6:51	7:15	25
	25	6:30	6:53	7:04	7:16		7:19	7:30	7:41	8:05	25
	25	7:20	7:43	7:54	8:06		8:09	8:20	8:31	8:55	25
	25	8:10	8:33	8:44	8:56		9:00	9:11	9:22	9:45	25
	25	9:00	9:22	—	—		—	—	9:22	9:45	G-10:05
	25	9:50	10:12	—	—		—	—	10:12	10:35	25
	25	10:40	11:02	—	—		—	—	11:02	11:25	25
	25	11:30	11:52	—	—		—	—	11:52	<b>12:15</b>	G-12:35
	G-12:10	<b>12:20</b>	<b>12:42</b>	—	—		—	—	<b>12:42</b>	<b>1:05</b>	25
PM	25	<b>1:10</b>	<b>1:32</b>	—	—		—	—	<b>1:32</b>	<b>1:55</b>	25
	25	<b>2:00</b>	<b>2:22</b>	—	—		—	—	<b>2:22</b>	<b>2:45</b>	25
	G-2:50	—	—	—	—		—	—	<b>3:11</b>	<b>3:35</b>	25
	25	<b>2:50</b>	<b>3:12</b>	<b>3:24</b>	<b>3:36</b>		<b>3:39</b>	<b>3:50</b>	<b>4:01</b>	<b>4:25</b>	25
	25	<b>3:40</b>	<b>4:03</b>	<b>4:15</b>	<b>4:27</b>		<b>4:29</b>	<b>4:40</b>	<b>4:51</b>	<b>5:15</b>	25
	25	<b>4:30</b>	<b>4:53</b>	<b>5:05</b>	<b>5:17</b>		<b>5:23</b>	<b>5:34</b>	<b>5:45</b>	<b>6:05</b>	25
	25	<b>5:20</b>	<b>5:43</b>	<b>5:55</b>	<b>6:07</b>		<b>6:15</b>	<b>6:24</b>	<b>6:35</b>	<b>6:55</b>	25
	25	<b>6:10</b>	<b>6:33</b>	<b>6:44</b>	<b>6:54</b>		<b>7:03</b>	<b>7:14</b>	<b>7:25</b>	<b>7:45</b>	G-8:05



# 33

## Downtown Shuttle • Monday-Sunday / Lunes-Domingo



## Route 33 Downtown Shuttle

### FREE SHUTTLE / TRANSPORTE GRATUITO • MONDAY-SUNDAY / LUNES-DOMINGO

Shuttle buses run about every 10 minutes!

**Monday – Friday, 6:30 AM – 11:00 PM**

**Saturday, 9:30 AM – 11:00 PM**

**Sunday, 9:30 AM – 8:30 PM**

**HOLIDAY SERVICE:** The shuttle runs daily except New Year's Day, Thanksgiving Day and Christmas Day. The shuttle runs on a Saturday schedule on Dr. Martin Luther King, Jr. Day, Memorial Day and Juneteenth. The shuttle runs on a Sunday schedule on Independence Day and Labor Day.

¡Los autobuses lanzadera pasan aproximadamente cada 10 minutos!

**Lunes – Viernes, 6:30 AM – 11:00 PM**

**Sábado, 9:30 AM – 11:00 PM**

**Domingo, 9:30 AM – 8:30 PM**

**HORARIO EN DÍAS FESTIVOS:** El autobús lanzadera funciona todos los días, excepto Año Nuevo, Día de Acción de Gracias y Navidad. El autobús lanzadera funciona los sábados el Día de Dr. Martin Luther King, Jr., el Día de los Caídos en Guerra y Juneteenth. El autobús lanzadera funciona los domingos el Día de la Independencia y el Día del Trabajo.

# 34

## Northshore Express Shuttle • Thurs-Sun / Jueves-Domingo



## Route 34 Northshore Express Shuttle

### FREE SHUTTLE / TRANSPORTE GRATUITO • THURSDAY-SUNDAY / JUEVES-DOMINGO

Express Shuttle picks up every 15 minutes\* from Shuttle Parks North and Northshore.

**Thursday – Sunday, 11:00 AM – 7:00 PM**

**HOLIDAY SERVICE:** The shuttle is not in service on New Year's Day, Thanksgiving Day, and Christmas Day.

\* Approximate time only

El servicio de transporte exprés sale cada 15 minutos\* desde Shuttle Parks North y Northshore.

**Jueves – Domingo, 11:00 AM – 7:00 PM**

**HORARIO EN DÍAS FESTIVOS:** El autobús lanzadera no estará en servicio el día de Año Nuevo, Día de Acción de Gracias y Navidad.

\* Tiempo aproximado solamente





¡Todos los vehículos de CARTA son accesibles a sillas de ruedas!



¡Todos los autobuses de ruta fija están equipados con portabicicletas fáciles de usar!



Permanezca conectado... ¡Wi-Fi gratis en todos los buses CARTA!



All CARTA vehicles are wheelchair accessible!



All fixed route buses equipped with easy-to-use bike racks!



Stay connected... Free Wi-Fi on all CARTA buses!



**CARTA**  
Regístrese para recibir  
**ALERTAS DE TEXTO**

- Interrupciones del servicio
- Cambios de horario
- Retrasos por condiciones climáticas




Teléfono de Información CARTA: (423) 629-1473  
[www.gocarta.org](http://www.gocarta.org)

1617 Wilcox Blvd. • Chattanooga, TN 37406

**CARTA**  
Sign Up For  
**TEXT ALERTS**

- Service Disruptions
- Schedule Changes
- Weather Delays




CARTA Information Line: (423) 629-1473  
[www.gocarta.org](http://www.gocarta.org)

1617 Wilcox Blvd. • Chattanooga, TN 37406